

# 令和6年度經濟動向分析

広島東商工会

当会の会員事業者を支援するため、経済産業省と内閣官房デジタル田園都市国家構想実現会議事務局が提供する、地域経済分析システム（RESAS：リーサス）、デジタル田園都市国家構想データ分析評価プラットフォーム（RAIDA：レイダ）を活用し、広島市内の経済循環、新型コロナウイルス感染症が広島県内の旅行者数・旅行消費額に与えた影響、そして広島市内の消費者物価指数の変化についてまとめた。

さらに、総務省統計局が提供する地理情報システム（jSTAT MAP：ジェイスタットマップ）を活用し、安芸、瀬野川、矢野の各支所を中心として半径5キロ圏内のデータ集計を行った（ただし安芸地区は、安芸支所を中心とすると福田地区が圏内から漏れてしまうため、上温品4丁目を中心として集計）。

これらのデータを総合的に分析することで地域経済における特徴を明らかにし、当会の会員事業者への的確なサポートを行っていく。

#### 【構成】

##### ①RESASによる広島市の経済循環図

- －経済循環図全体
- －生産（付加価値額）
- －分配（所得）
- －支出

##### ②RAIDAによる新型コロナウイルス感染症が広島経済に与えた影響

- －広島県内の旅行者数、旅行消費額の変化
- －旅行者数
- －旅行消費額

##### ③RAIDAによる広島市内の消費者物価指数の変化

##### ④jSTAT MAPによる安芸・瀬野川・矢野各地区の地理情報

- －1.安芸地区
- －基本分析
- －小地域内の人口総数・産業別従事者数・世帯総数・密度
- －年齢別人口
- －経済センサス

—人口・世帯数増減

—2.瀬野川地区

同上

—3.矢野地区

同上

# ①広島市の経済循環図

【グラフと表の見方】

地域経済循環率は生産を分配で除した値であり、地域経済の自立度を示す。値が低いほど他の地域から流入する所得に対する依存度が低い。

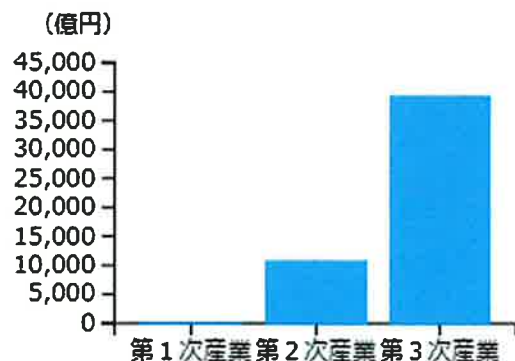
## 94.9%

## 2018年

指定地域：広島県広島市

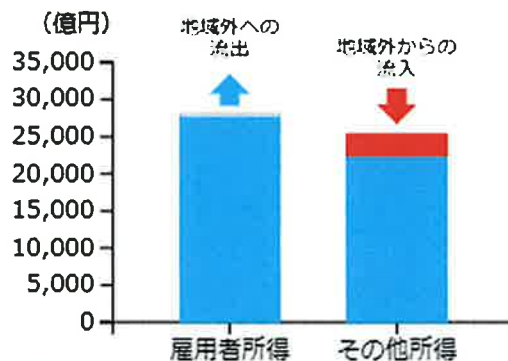
所得への分配  
**50,020**

### 生産（付加価値額）



詳細を見る

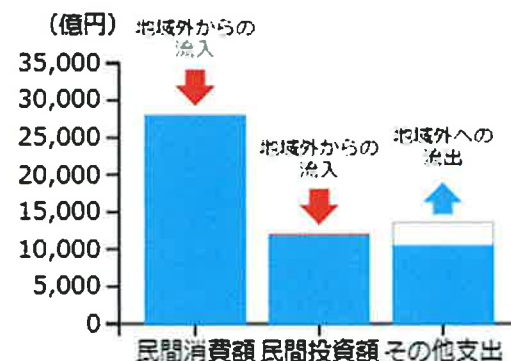
### 分配（所得）



詳細を見る

所得からの支出  
**52,682**

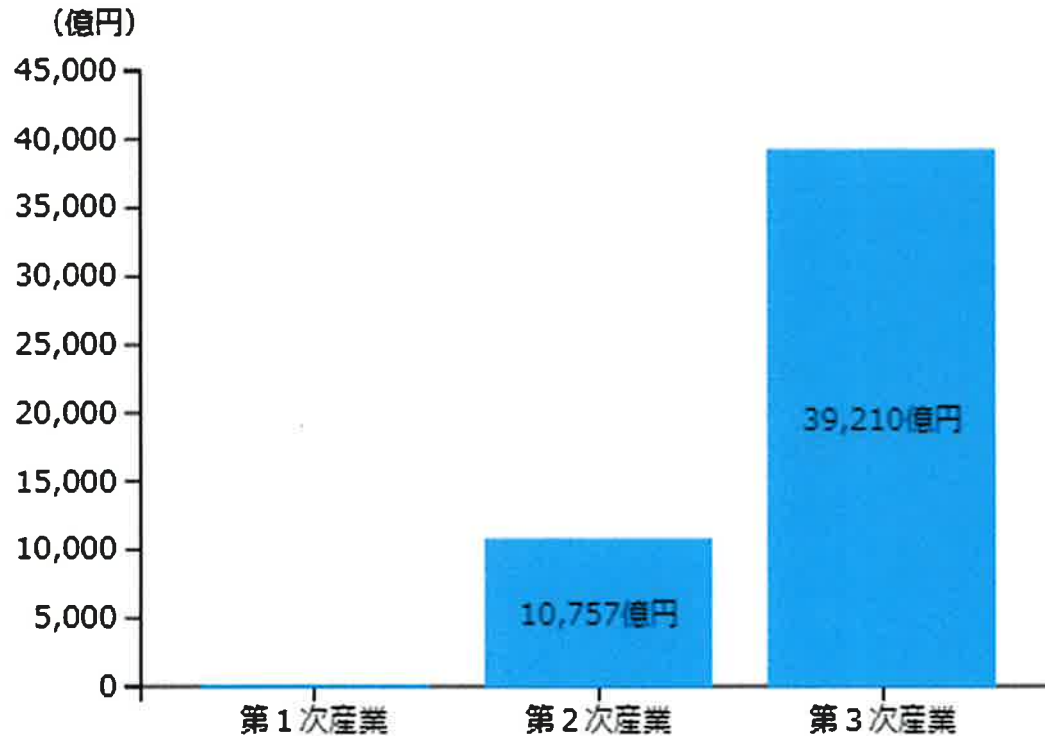
### 支出



詳細を見る

支出による生産への還流  
**50,020**

## 生産（付加価値額）



	第1次産業	第2次産業	第3次産業
付加価値額 (一人当たり)	167万円	899万円	880万円

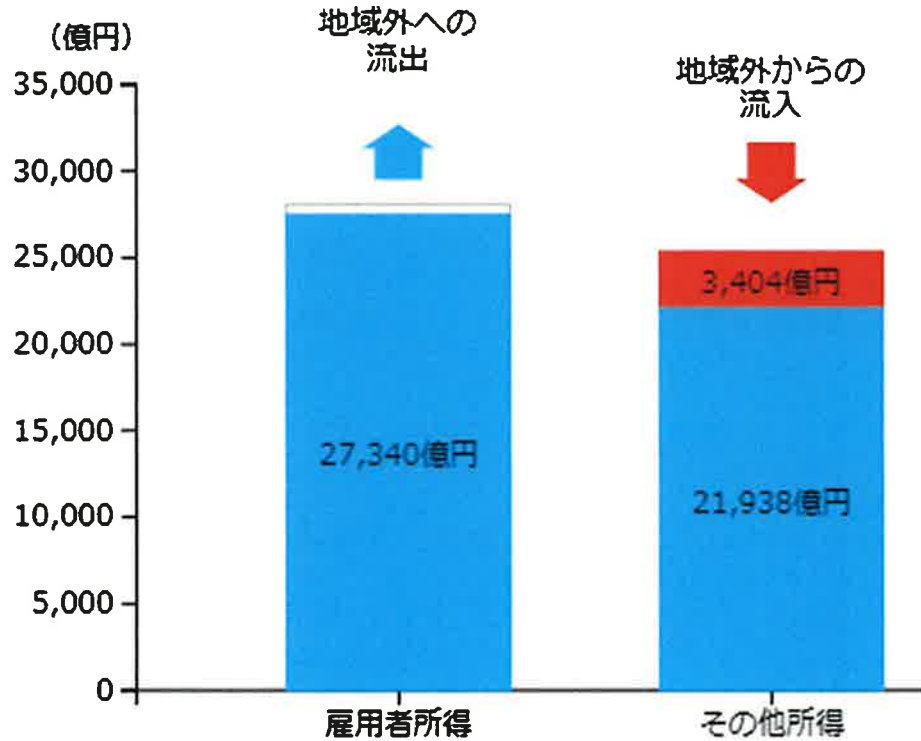
### 【グラフと表の見方】

生産（付加価値額）では、地域が生産した商品やサービス等を販売して得た金額から、原材料費や外注費といった中間投入額を差し引いた付加価値額を把握することが出来る（第1次産業は53億円）。

地域の第1次産業、第2次産業、第3次産業を付加価値額のグラフで比較することが可能。加えて地域の当該産業の従事者一人当たりの付加価値額（労働生産性）を上記表で表示。

◆広島市内の生産により生み出された付加価値額は50,020億円で、第3次産業が最も多く稼いでいる。

## 分配（所得）



	雇用者所得	その他所得
付加価値額 (一人当たり)	228 万円	211 万円

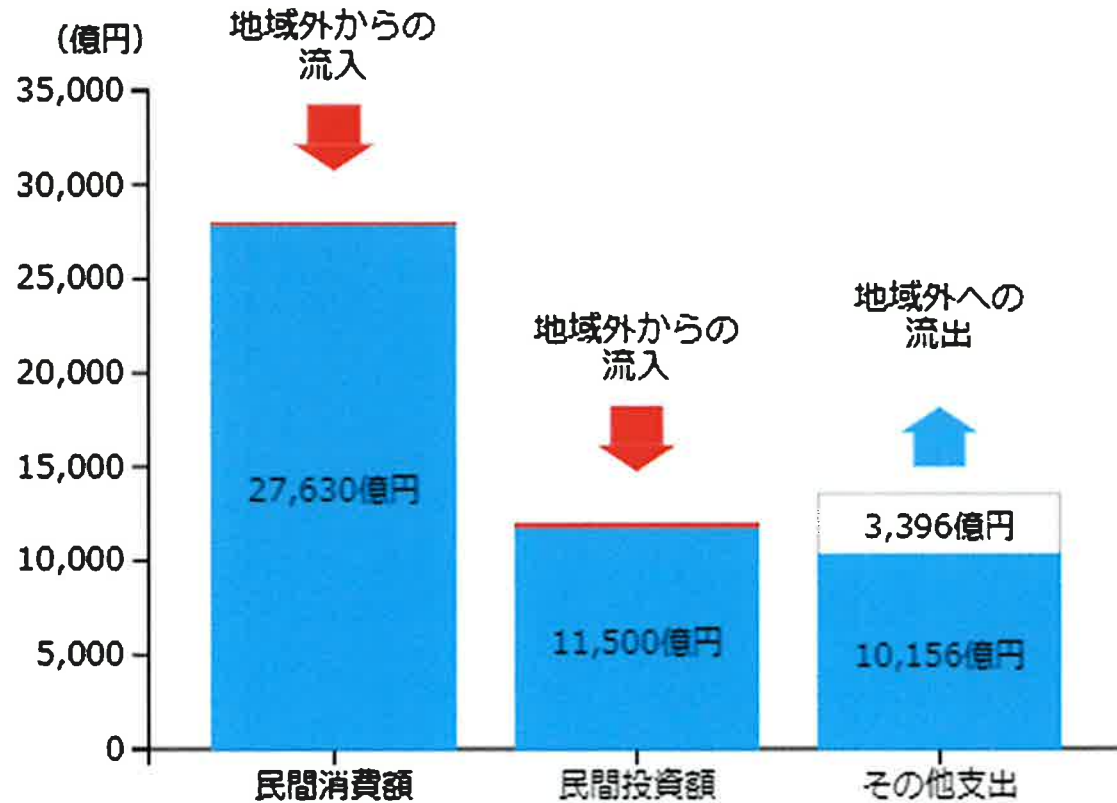
### 【グラフと表の見方】

分配（所得）では、地域産業が稼いだ付加価値額がどのように所得として分配されたかを把握することが出来る。分配（所得）は、雇用者に支払われた「雇用者所得」と、財産所得、企業所得、交付税、社会保障給付、補助金等、雇用者所得以外の「その他所得」で構成される。各棒グラフは、地域内の住民・企業等に分配された所得の総額を示している。地域内の住民・企業等が稼ぐ所得より、地域産業が分配する所得が少ない場合は、その差額は赤色の四角で表示され、地域外から所得が流入していることを意味する。逆に、地域内の住民・企業等が稼ぐ所得より、地域産業が分配する所得が多い場合は、その差額が空白の四角で表示され、所得が地域外に流出していることを意味する（グラフの雇用者所得にある空白の四角は742億円の流出）。上記表では人口一人当たりの雇用者所得及びその他所得を表示。

◆分配については、財産所得、企業所得などの「その他所得」で地域外から3,404億円が流入している。

## 支出

	民間消費	民間投資	その他支出
支出流出入率	1.1%	3.7%	-25.1%



### 【グラフと表の見方】

支出では、地域内の住民・企業等に分配された所得がどのように使われたかを把握することが出来る。

支出は、住民の消費等を示す「民間消費額」、企業の設備投資等を示す「民間投資額」、政府支出、地域内産業の移輸出入収支額等を示す「その他支出」で構成される。

各棒グラフは、地域内で消費・投資された金額を示す。地域内の住民・企業等が支出した金額より、地域内に支出された金額が少ない場合は、その差額がグラフでは空白の四角で表示され、支出が地域外に流出していることを意味する。

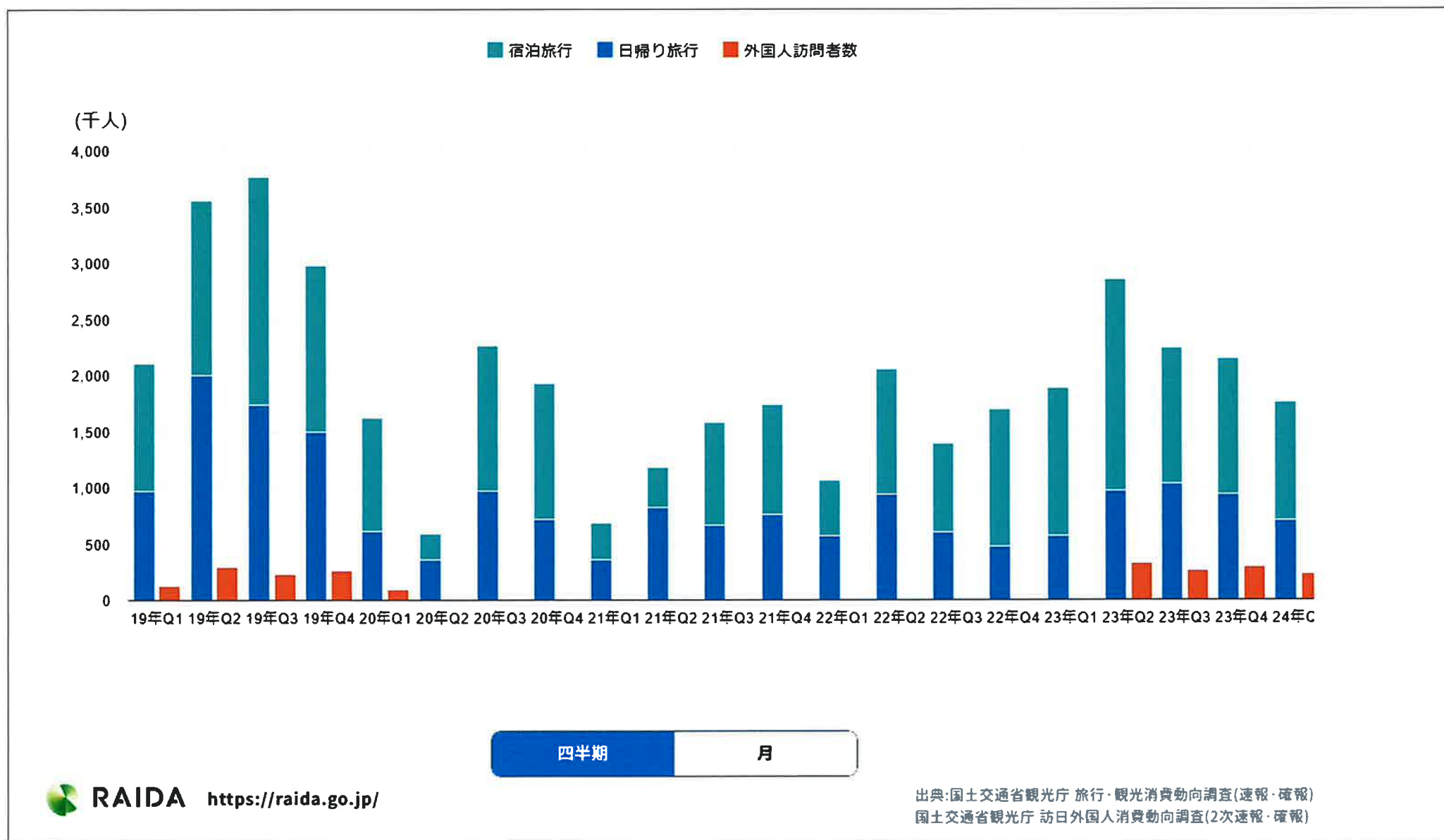
逆に、地域内の住民・企業等が支出した金額より、地域内に支出された金額が多い場合は、その差額が赤色のグラフとして表示され、支出が地域外から流入していることを意味する（グラフの民間消費額の流入は 308 億円、民間投資額の流入は 426 億円）。

上記表では、地域内の住民・企業等が支出した金額に対する流出入額の比率を示す「支出流出入率」を表示。

◆民間投資額は地域外からの流入を呼び込むことが出来、生産に回す資金を増やせている。

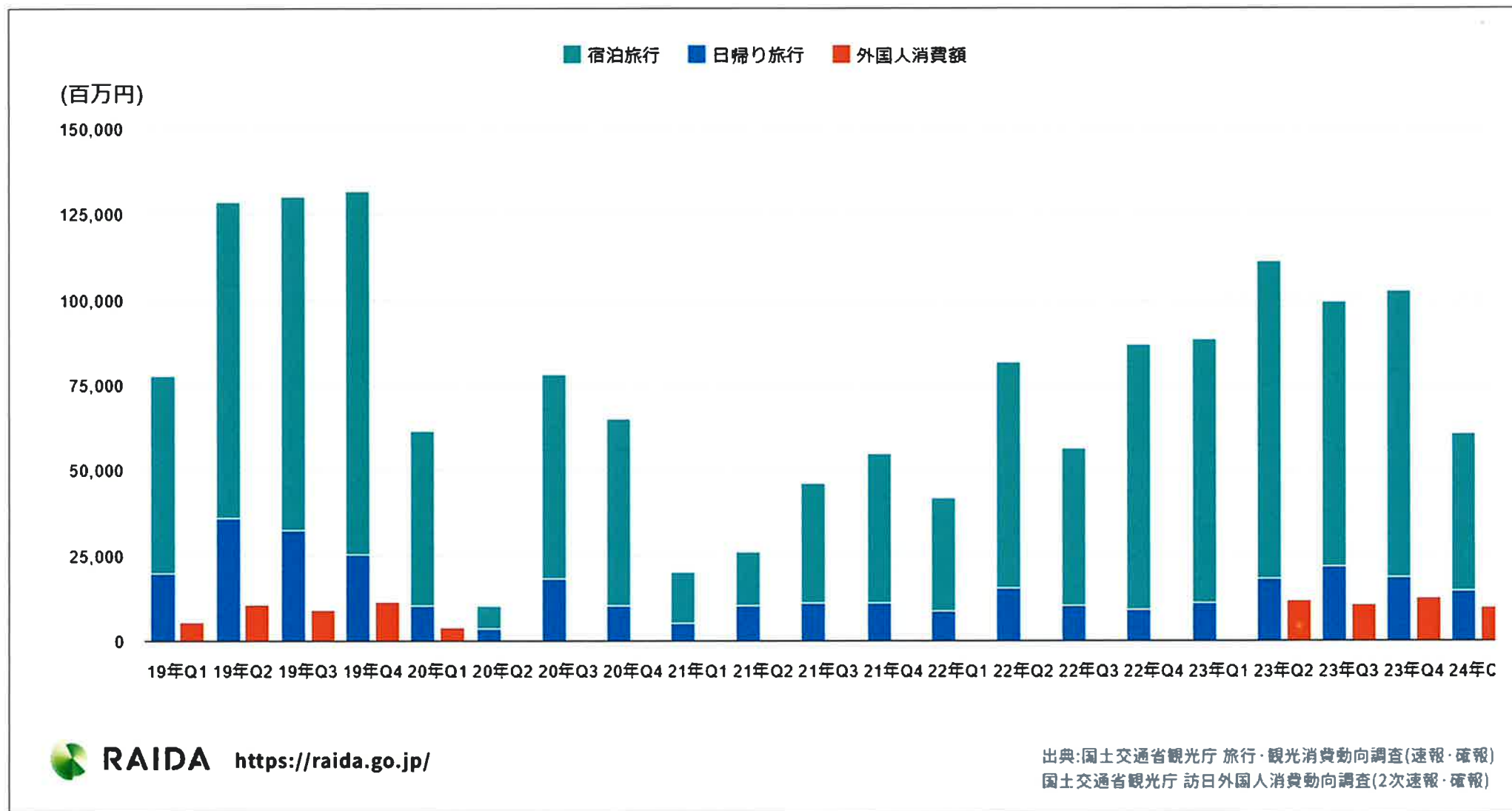
## ②新型コロナウイルス感染症が広島経済に与えた影響（広島県）

### -1 旅行者数



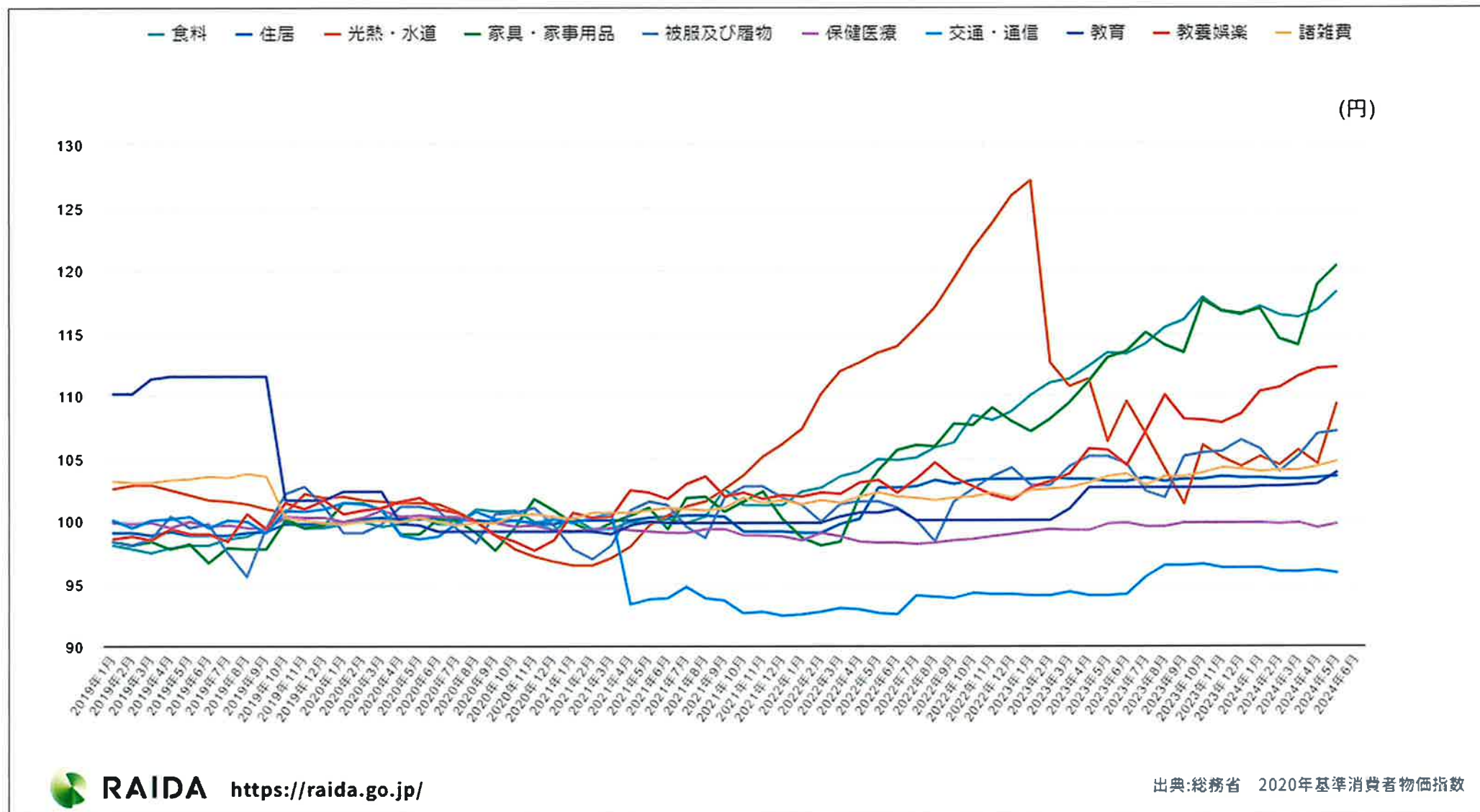


## -2 旅行消費額



◆23年5月のコロナ禍外出制限の規制緩和後の旅行者数、消費額は、コロナ禍前の同期間比5~7割に留まっている。また、旅行消費額の減少割合は旅行者数の減少割合よりも小さく、客単価が上昇しているようである。一方で外国人旅行者数、消費額は伸長しており、円安など他の要因が絡んでいる可能性がある。

### ③広島市の消費者物価指数の変化



◆消費者物価指数は広島市の2020年平均値を100とし、世帯で購入された代表的な商品及びサービスを項目ごとに表示。一部を除き殆どの物価が高騰。家具・家事用品は2割以上高騰し、食料、光熱・水道が追随している。

## ④-1.安芸地区



### ◆コメント

総務省統計局の提供する地理情報システム、jSTAT MAP（ジェイスタットマップ）を活用し、安芸地区内の様子を紹介する。

### 調査地点

広島市東区上温品4丁目

緯度34.426 経度132.518

1次エリア（内円） 中心から半径2.5km圏

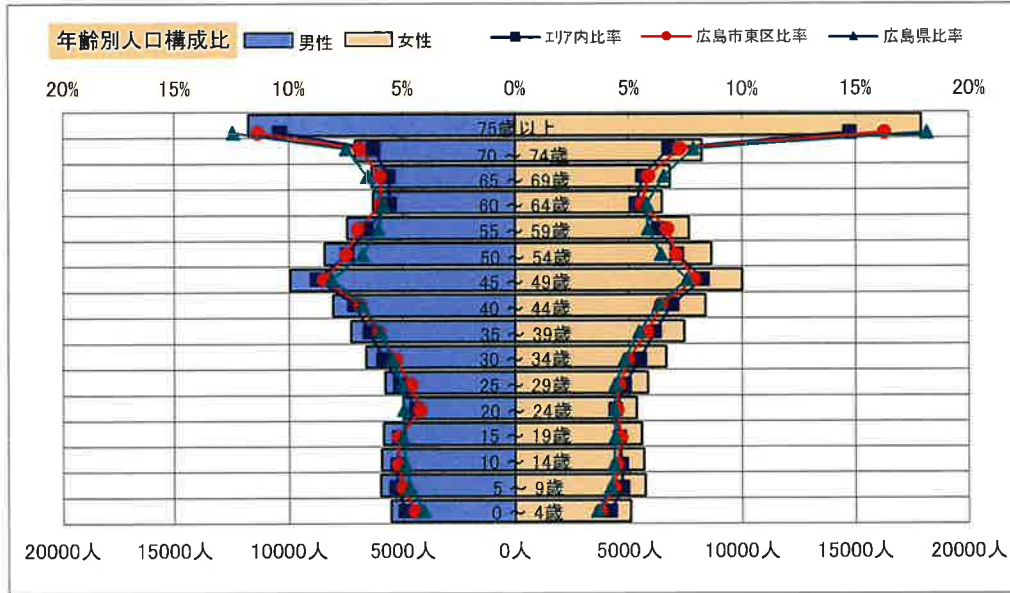
2次エリア（外円） 中心から半径5km圏

※次頁以降に出てくるグラフは2次エリアの数値から作成されたものである。



# 基本分析

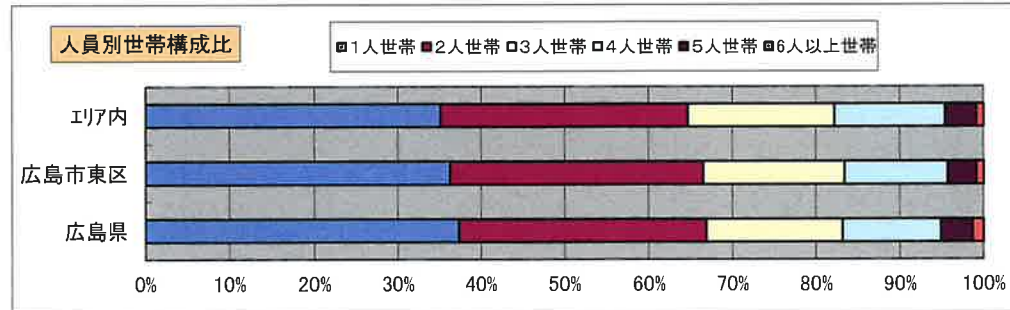
調査地点 広島県広島市東区上温品四丁目 エリア範囲 1次:半径2.5km 2次:半径5km



データ名	人口				
	1次エリア	2次エリア	3次エリア	広島市東区	広島県
人口総数	33,523	237,444		119,353	2,799,702
男人口	16,025	114,907		56,872	1,357,156
女人口	17,498	122,537		62,481	1,442,546

75歳以上	5,618	29,649		16,475	422,028
70-74	2,649	15,308		8,360	210,493
65-69	2,059	13,163		6,988	179,410
60-64	1,835	12,753		6,807	159,835
55-59	2,102	15,095		8,066	163,281
50-54	2,212	17,073		8,606	181,003
45-49	2,531	19,915		9,675	214,946
40-44	1,998	16,437		7,848	179,628
35-39	1,933	14,726		7,004	156,431
30-34	1,572	13,236		6,068	140,529
25-29	1,372	11,607		5,449	128,946
20-24	1,303	10,296		5,158	127,079
15-19	1,551	11,394		5,781	128,376
10-14	1,594	11,572		5,700	125,936
5-9	1,587	11,682		5,503	121,639
0-4	1,426	10,569		4,827	105,103

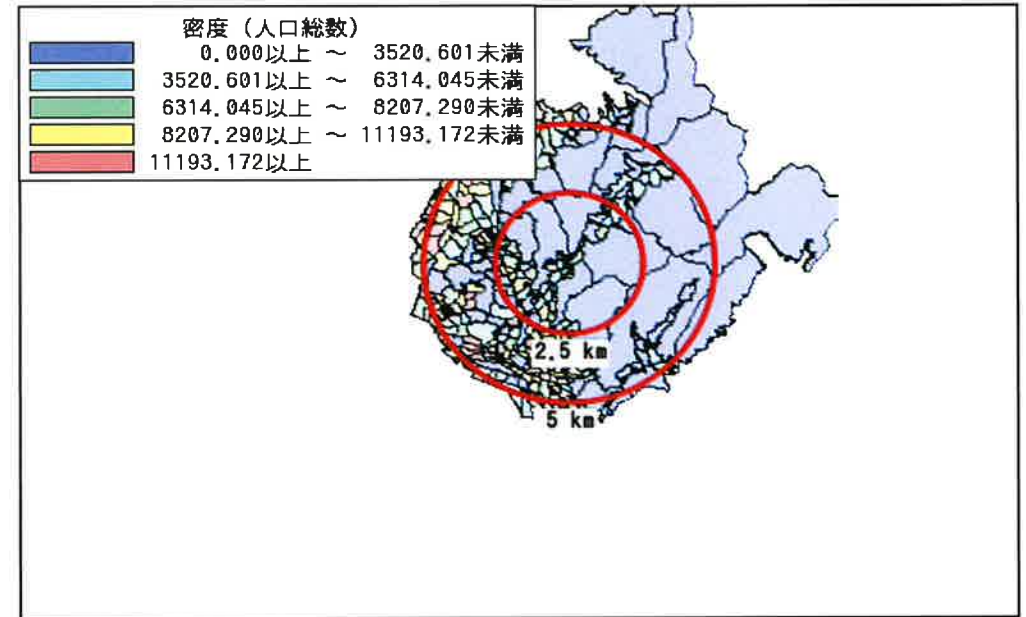
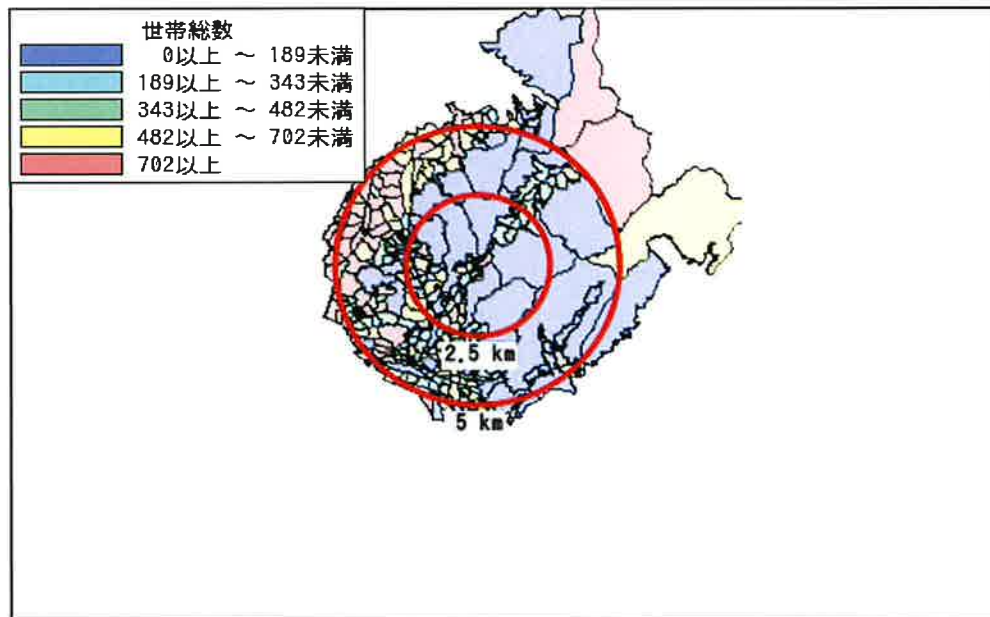
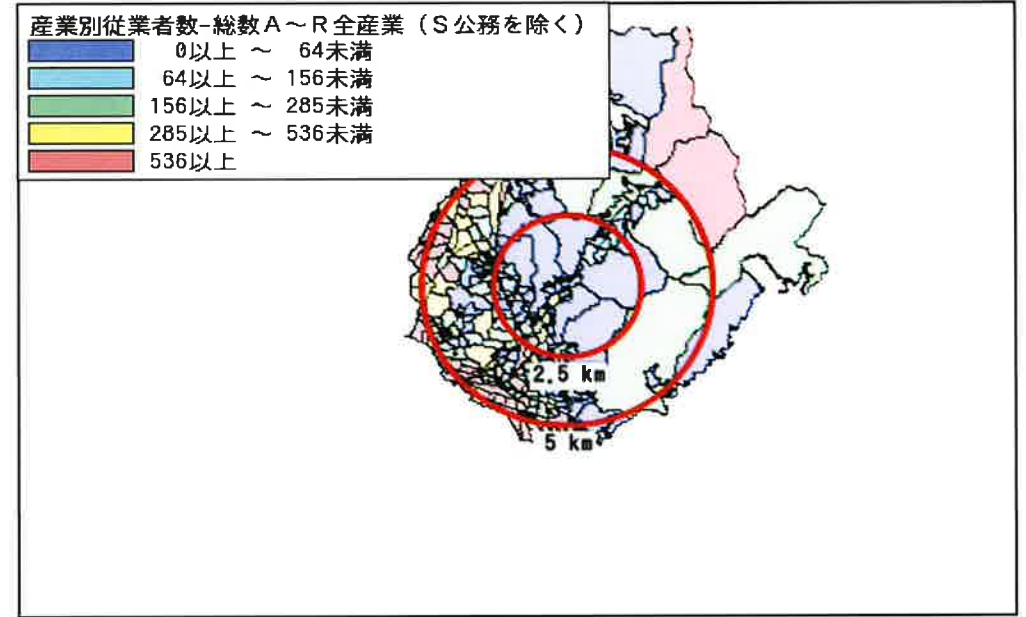
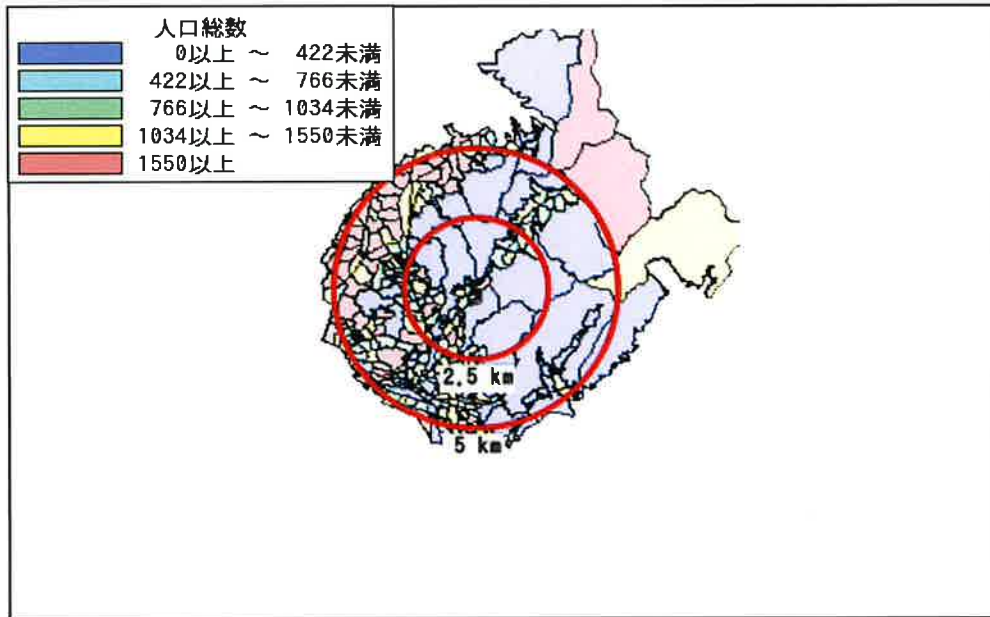
年少人口(0歳~14歳)	4,608	33,823		16,030	352,678
生産年齢人口(15歳~64歳)	18,408	142,533		70,462	1,580,054
老年人口(65歳以上)	10,325	58,119		31,823	811,931
15歳以上就業者数	15,028	112,947		56,288	1,318,328
後期高齢者数(75歳以上)	5,618	29,649		16,475	422,028



データ名	世帯数				
	1次エリア	2次エリア	3次エリア	広島市東区	広島県
一般世帯総数	13,709	104,108		52,982	1,241,204
単身世帯	3,851	36,516		19,201	462,961
2人以上世帯	9,858	67,592		33,781	778,243
核家族世帯	9,160	62,963		31,586	695,820
夫婦のみの世帯	3,415	23,037		11,964	272,306
夫婦と子供から成る世帯	4,275	30,706		14,741	314,235
6歳未満世帯員のいる世帯	1,302	9,676		4,407	96,730
65歳以上世帯員のいる世帯	6,450	37,425		20,449	514,736
持ち家世帯	9,035	56,684		29,540	749,593
民営借家世帯	3,154	38,113		17,102	373,113

◆男女とも45~49才代が対人口比率のピーク世代となっている。

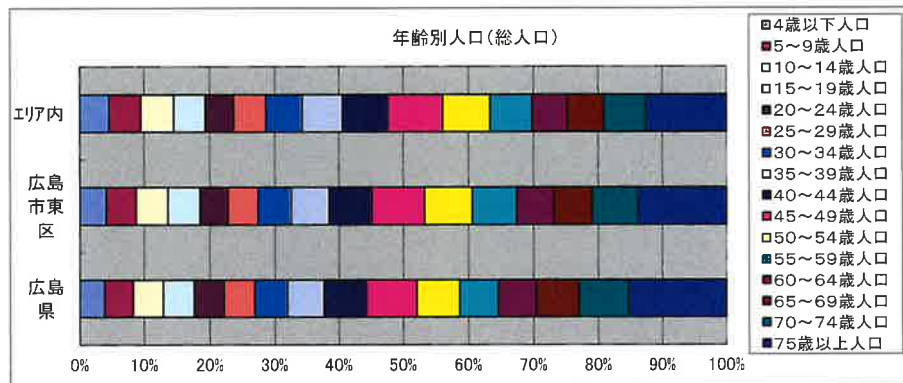
# かかる小地域



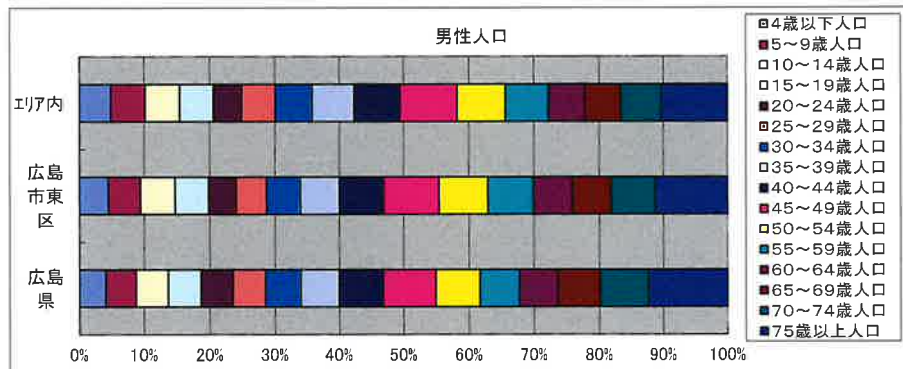
◆人口や世帯数が少なく、人口密度が少ない小地域が殆どである。（外円内の赤色地域は殆どが当会の管轄外）



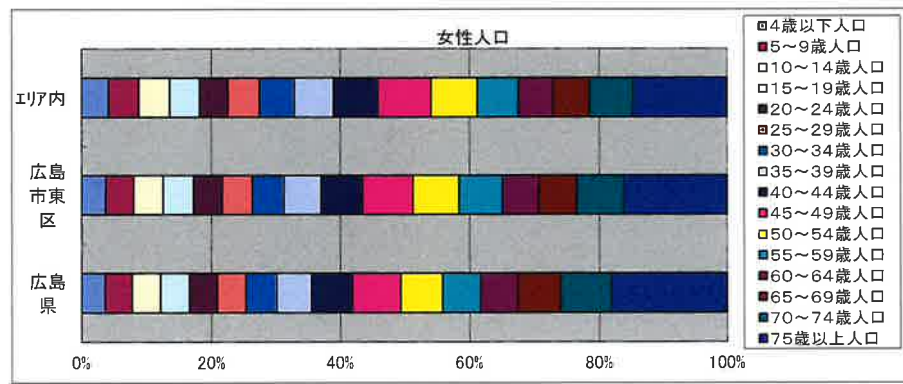
# 年齢別人口



データ名	1次エリア	2次エリア	3次エリア	広島市東区	広島県
総人口	33,523	237,444		119,353	2,799,702
年齢別人口(総人口)	4歳以下人口	1,426	10,569	4,827	105,103
	5～9歳人口	1,587	11,682	5,503	121,639
	10～14歳人口	1,594	11,572	5,700	125,936
	15～19歳人口	1,551	11,394	5,781	128,376
	20～24歳人口	1,303	10,296	5,158	127,079
	25～29歳人口	1,372	11,607	5,449	128,946
	30～34歳人口	1,572	13,236	6,068	140,529
	35～39歳人口	1,933	14,726	7,004	156,431
	40～44歳人口	1,998	16,437	7,848	179,628
	45～49歳人口	2,531	19,915	9,675	214,946
	50～54歳人口	2,212	17,073	8,606	181,003
	55～59歳人口	2,102	15,095	8,066	163,281
	60～64歳人口	1,835	12,753	6,807	159,835
	65～69歳人口	2,059	13,163	6,988	179,410
	70～74歳人口	2,649	15,308	8,360	210,493
75歳以上人口	5,618	29,649	16,475	422,028	



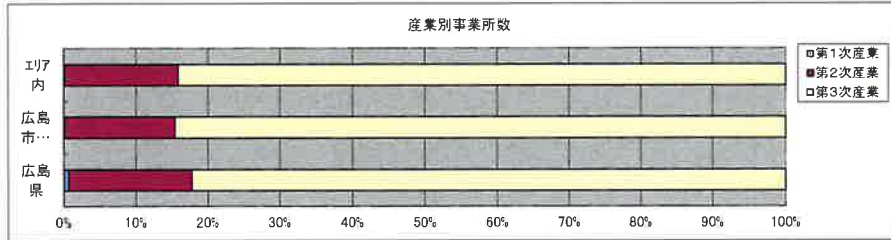
データ名	1次エリア	2次エリア	3次エリア	広島市東区	広島県
男性総人口	16,025	114,907		56,872	1,357,156
年齢別人口(男性人口)	4歳以下人口	734	5,511	2,506	53,805
	5～9歳人口	859	5,969	2,807	62,108
	10～14歳人口	830	5,915	2,921	64,492
	15～19歳人口	777	5,838	2,909	66,146
	20～24歳人口	629	4,968	2,386	65,418
	25～29歳人口	681	5,771	2,615	66,824
	30～34歳人口	802	6,609	2,997	72,427
	35～39歳人口	950	7,301	3,402	79,203
	40～44歳人口	983	8,082	3,879	90,158
	45～49歳人口	1,275	9,926	4,779	107,659
	50～54歳人口	1,090	8,452	4,223	89,958
	55～59歳人口	1,000	7,455	3,927	80,276
	60～64歳人口	875	6,289	3,347	77,638
	65～69歳人口	977	6,352	3,363	86,629
	70～74歳人口	1,229	7,110	3,882	99,329
75歳以上人口	2,243	11,754	6,382	164,347	



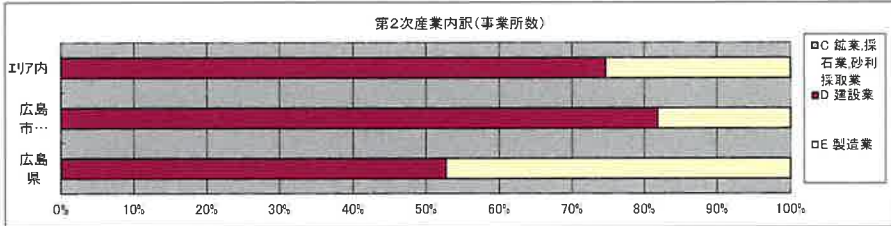
データ名	1次エリア	2次エリア	3次エリア	広島市東区	広島県
女性総人口	17,498	122,537		62,481	1,442,546
年齢別人口(女性人口)	4歳以下人口	693	5,058	2,321	51,298
	5～9歳人口	728	5,714	2,696	59,531
	10～14歳人口	764	5,656	2,779	61,444
	15～19歳人口	773	5,556	2,872	62,230
	20～24歳人口	674	5,329	2,772	61,661
	25～29歳人口	691	5,836	2,834	62,122
	30～34歳人口	770	6,627	3,071	68,102
	35～39歳人口	982	7,425	3,602	77,228
	40～44歳人口	1,015	8,355	3,969	89,470
	45～49歳人口	1,256	9,989	4,896	107,287
	50～54歳人口	1,122	8,620	4,383	91,045
	55～59歳人口	1,102	7,640	4,139	83,005
	60～64歳人口	960	6,464	3,460	82,197
	65～69歳人口	1,081	6,811	3,625	92,781
	70～74歳人口	1,420	8,198	4,478	111,164
75歳以上人口	3,375	17,895	10,093	257,681	

◆1次エリア(半径2.5キロ圏)では高齢化率が30%にも達するが、2次エリア(半径5キロ圏)では24.4%にまで減少する。

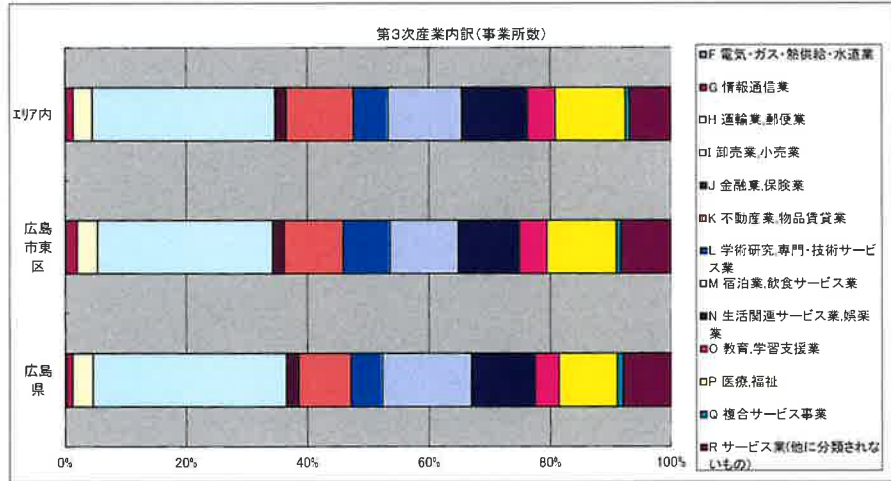
# 経済センサス



データ名	1次エリア	2次エリア	3次エリア	広島市東区	広島県
全産業事業所数 (S公務を除く)	627	7,427		3,643	127,057
第1次産業	2	7		4	816
第2次産業	135	1,169		557	21,761
第3次産業	492	6,251		3,082	104,480
全産業従業者数 (S公務を除く)	5,265	75,437		37,667	1,302,074
第1次産業	17	42		30	10,763
第2次産業	1,028	13,064		5,563	319,966
第3次産業	4,220	62,331		32,074	971,345

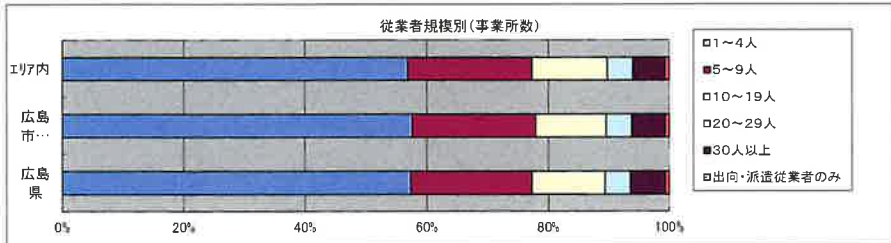


データ名	1次エリア	2次エリア	3次エリア	広島市東区	広島県
第2次産業内訳(事業所数)					
C 鉱業、採石業、砂利採取業	0	0		0	19
D 建設業	114	873		456	11,440
E 製造業	21	296		101	10,302
第2次産業内訳(従業者数)					
C 鉱業、採石業、砂利採取業	0	0		0	153
D 建設業	606	6,102		3,849	83,685
E 製造業	422	6,962		1,714	236,128



データ名	1次エリア	2次エリア	3次エリア	広島市東区	広島県
第3次産業内訳(事業所数)					
F 電気・ガス・熱供給・水道業	0	4		1	105
G 情報通信業	3	82		60	1,188
H 運輸業、郵便業	33	192		102	3,502
I 卸売業、小売業	126	1,889		892	33,337
J 金融業、保険業	7	114		59	2,090
K 不動産業、物品賃貸業	65	684		288	8,954
L 学術研究、専門・技術サービス業	17	359		237	5,392
M 宿泊業、飲食サービス業	49	758		345	15,296
N 生活関連サービス業、娯楽業	65	677		311	10,987
O 教育、学習支援業	23	293		142	4,136
P 医療、福祉	73	729		356	10,211
Q 複合サービス事業	7	43		23	997
R サービス業(他に分類されないもの)	24	427		256	8,283

データ名	1次エリア	2次エリア	3次エリア	広島市東区	広島県
第3次産業内訳(従業者数)					
F 電気・ガス・熱供給・水道業	0	61		10	5,953
G 情報通信業	6	1,084		746	22,917
H 運輸業、郵便業	345	4,885		3,141	76,509
I 卸売業、小売業	1,271	18,577		9,237	274,069
J 金融業、保険業	58	1,346		834	29,237
K 不動産業、物品賃貸業	230	2,197		944	31,482
L 学術研究、専門・技術サービス業	60	2,270		1,878	36,546
M 宿泊業、飲食サービス業	381	7,135		2,384	108,229
N 生活関連サービス業、娯楽業	200	3,831		1,319	50,473
O 教育、学習支援業	144	2,671		1,789	39,902
P 医療、福祉	1,358	10,989		5,496	181,720
Q 複合サービス事業	48	892		150	13,815
R サービス業(他に分類されないもの)	119	6,293		4,146	100,493



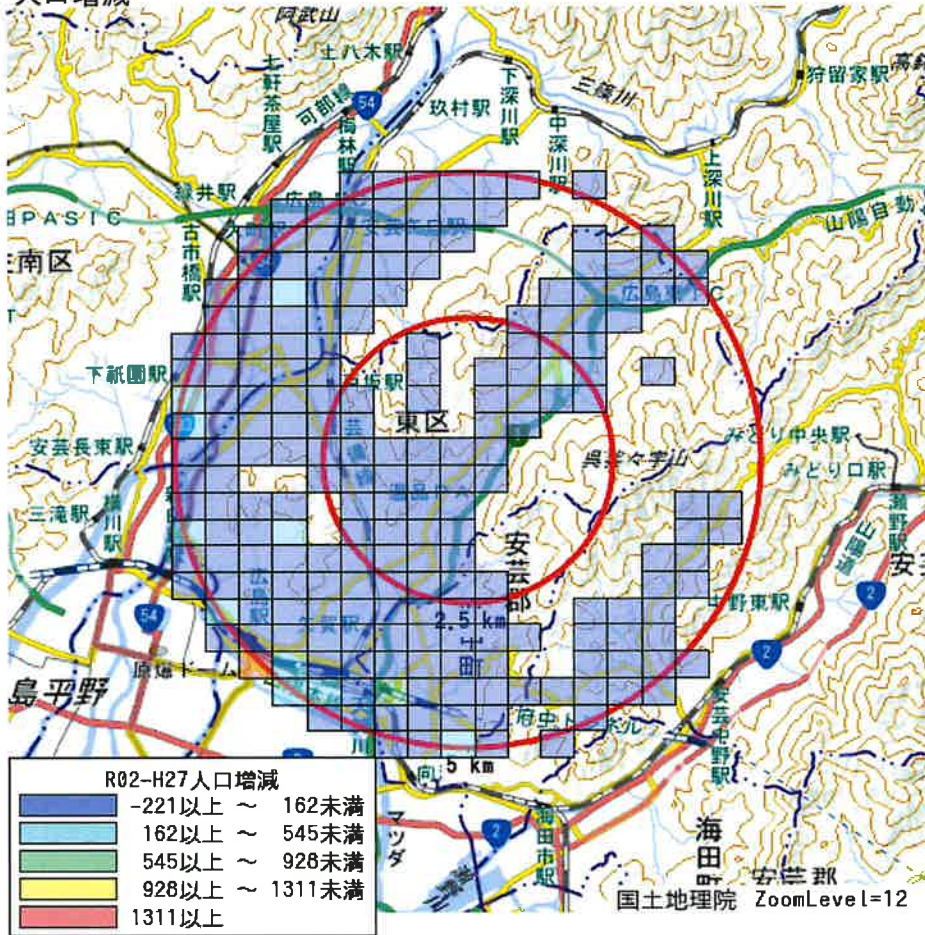
データ名	1次エリア	2次エリア	3次エリア	広島市東区	広島県
従業者規模別(事業所数)					
1~4人	387	4,216		2,094	72,760
5~9人	119	1,522		741	25,389
10~19人	66	928		427	15,469
20~29人	22	315		153	5,272
30人以上	29	394		203	7,379
出向・派遣従業者のみ	3	51		25	788

データ名	1次エリア	2次エリア	3次エリア	広島市東区	広島県
従業者規模別(従業者数)					
1~4人	843	9,336		4,741	155,771
5~9人	771	10,045		4,852	166,631
10~19人	923	12,622		5,743	208,847
20~29人	537	7,530		3,695	125,052
30人以上	2,192	35,904		18,636	645,773

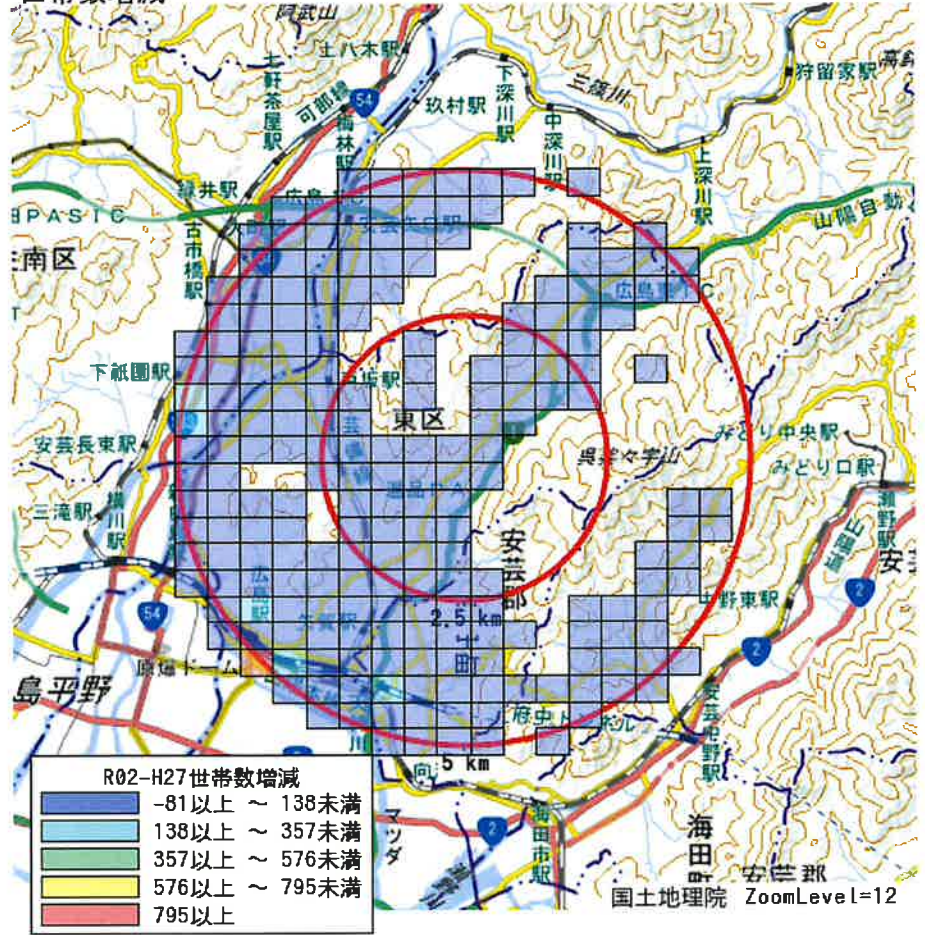
◆第2次産業ではエリア内、東区共に建設業が7割以上を占める。



### 人口増減



### 世帯数増減



◆人口、世帯数共に地域全体が減少しており、しかもその減少幅が大きい。



## ④-2.瀬野川地区



### ◆コメント

総務省統計局の提供する地理情報システム、jSTAT MAP（ジェイスタットマップ）を活用し、瀬野川地区内の様子を紹介する。

### 調査地点

広島市安芸区中野5丁目

緯度34.403 経度132.579

1次エリア（内円） 中心から半径2.5km圏

2次エリア（外円） 中心から半径5km圏

※次頁以降に出てくるグラフは2次エリアの数値から作成されたものである。

# 基本分析

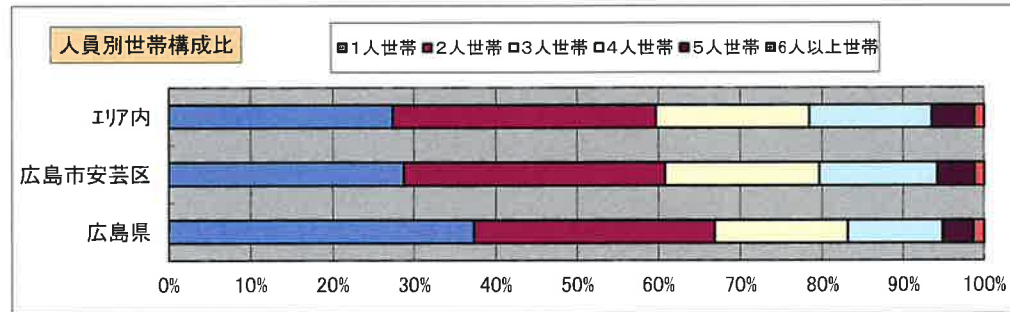
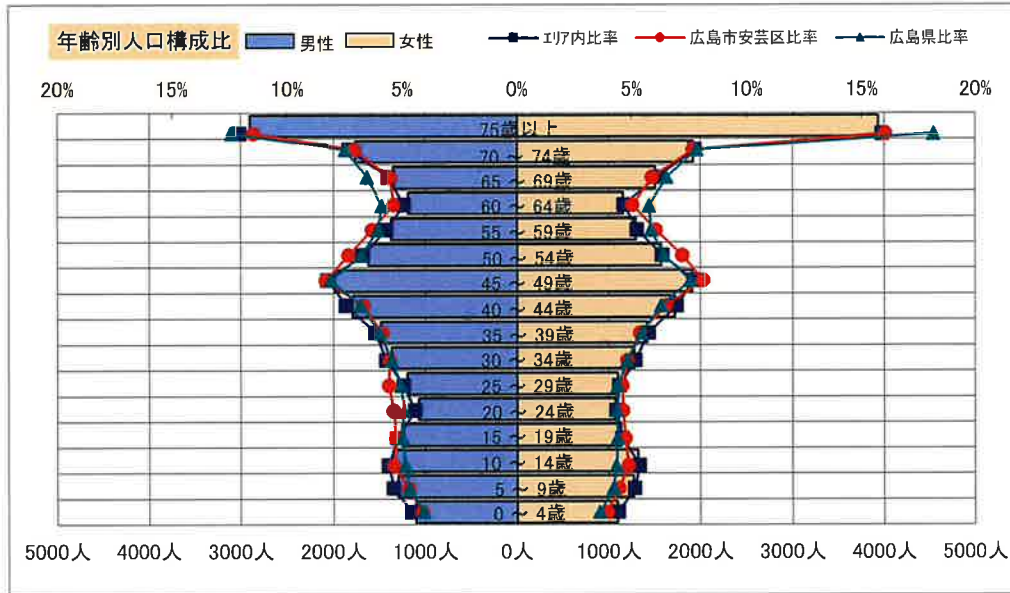
調査地点 広島県広島市安芸区中野五丁目 エリア範囲 1次:半径2.5km 2次:半径5km

データ名	人口				
	1次エリア	2次エリア	3次エリア	広島市安芸区	広島県
人口総数	17,195	48,979		77,103	2,799,702
男人口	8,553	24,167		38,283	1,357,156
女人口	8,642	24,812		38,820	1,442,546

年齢	1次エリア	2次エリア	3次エリア	広島市安芸区	広島県
75歳以上	2,990	6,835		10,592	422,028
70-74	1,630	3,684		5,686	210,493
65-69	1,217	2,858		4,400	179,410
60-64	958	2,342		4,004	159,835
55-59	1,024	2,671		4,762	163,281
50-54	1,141	3,188		5,610	181,003
45-49	1,301	3,896		6,323	214,946
40-44	1,017	3,515		5,087	179,628
35-39	853	2,909		4,324	156,431
30-34	844	2,650		3,987	140,529
25-29	819	2,294		3,914	128,946
20-24	869	2,142		3,846	127,079
15-19	670	2,389		3,837	128,376
10-14	609	2,669		3,934	125,936
5-9	597	2,566		3,526	121,639
0-4	604	2,196		3,105	105,103

年少人口(0歳~14歳)	1,810	7,430		10,565	352,678
生産年齢人口(15歳~64歳)	9,496	27,997		45,694	1,580,054
老年人口(65歳以上)	5,836	13,377		20,678	811,931
15歳以上就業者数	7,762	22,535		37,220	1,318,328
後期高齢者数(75歳以上)	2,990	6,835		10,592	422,028

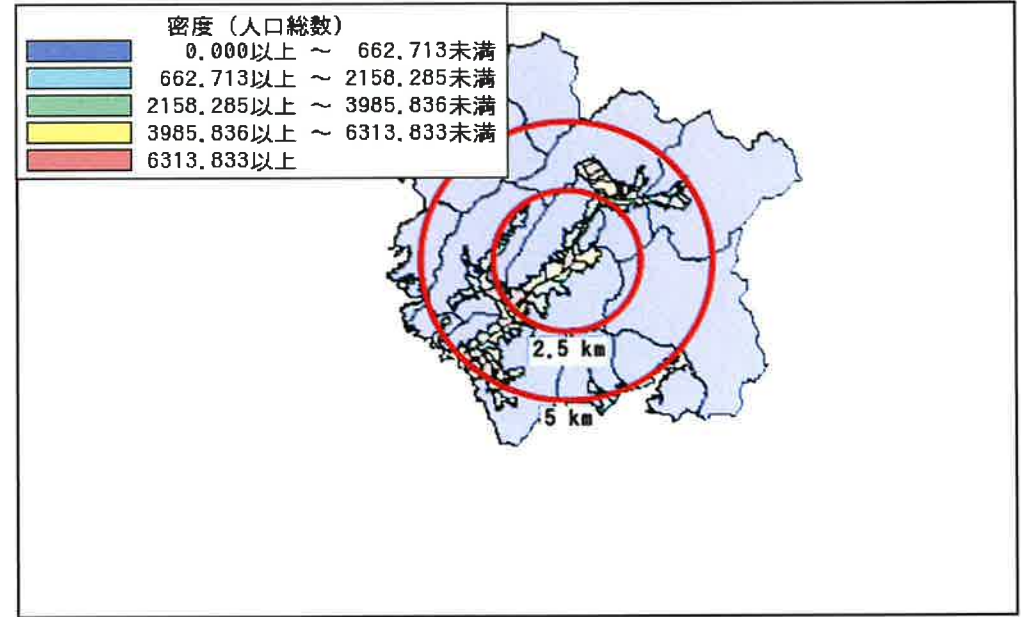
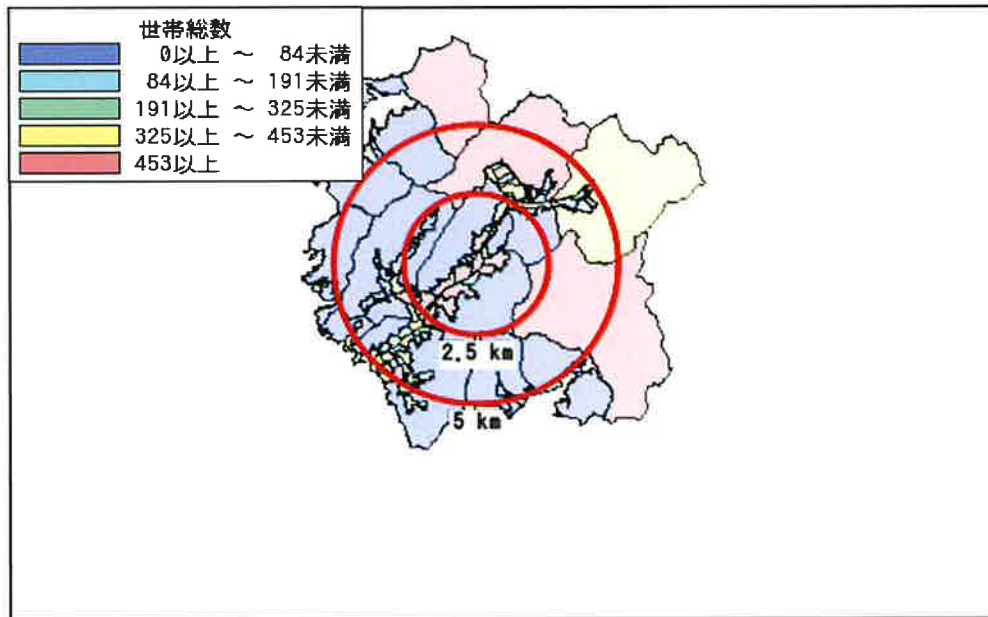
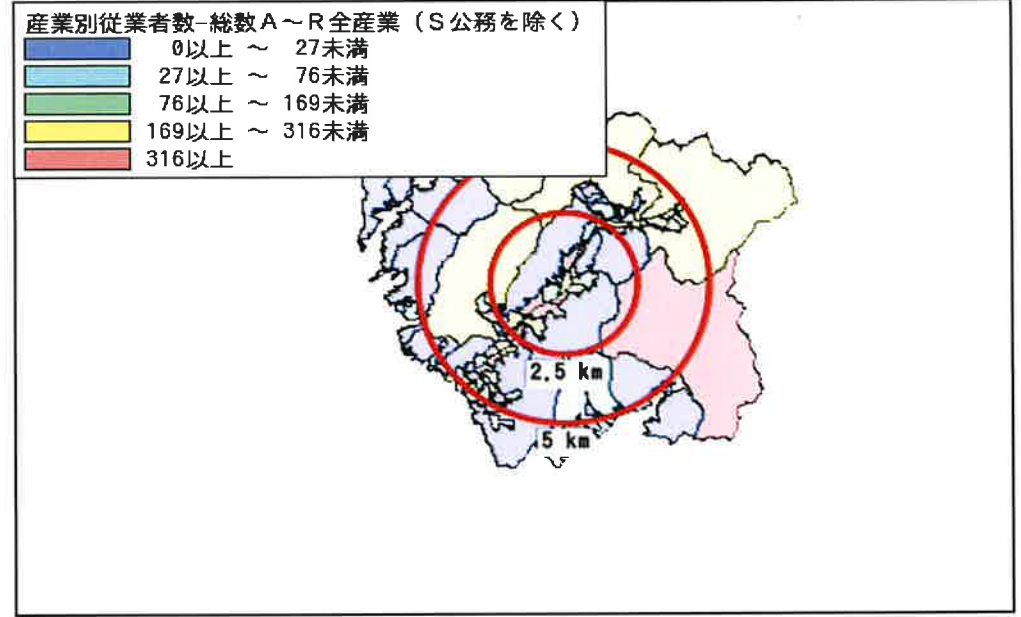
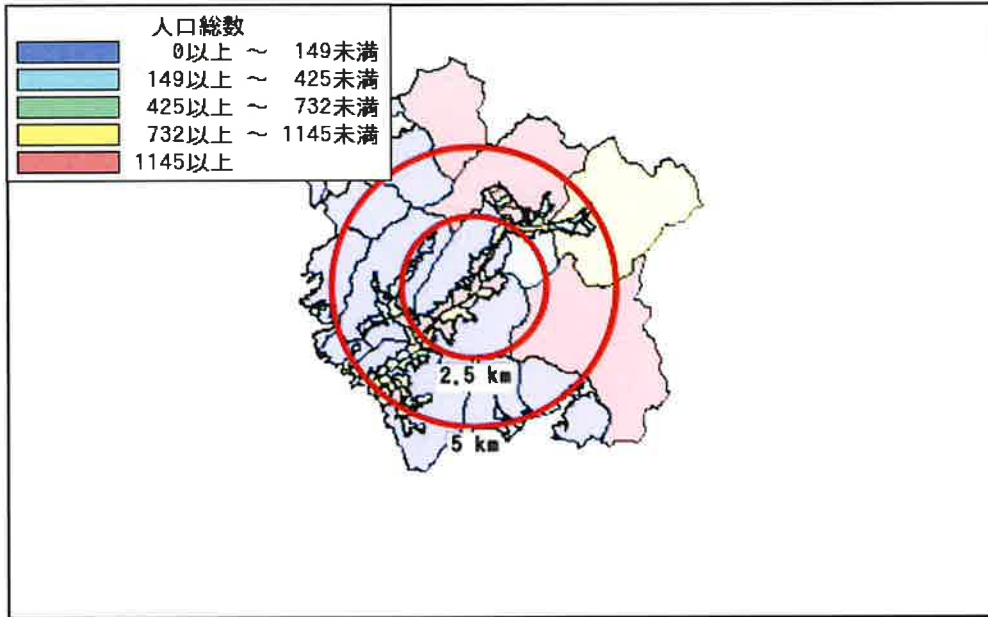
データ名	世帯数				
	1次エリア	2次エリア	3次エリア	広島市安芸区	広島県
一般世帯総数	7,455	19,694		31,409	1,241,204
単身世帯	2,456	5,382		9,028	462,961
2人以上世帯	4,999	14,312		22,381	778,243
核家族世帯	4,573	13,170		20,655	695,820
夫婦のみの世帯	1,899	4,854		7,644	272,306
夫婦と子供から成る世帯	1,961	6,485		9,998	314,235
6歳未満世帯員のいる世帯	538	1,983		2,819	96,730
65歳以上世帯員のいる世帯	3,533	8,244		12,930	514,736
持ち家世帯	5,153	13,720		21,328	749,593
民営借家世帯	1,879	4,926		7,876	373,113



◆持ち家比率が高く、特に1次エリア(半径2.5キロ圏)では7割弱となり、広島県よりも10%弱高い。

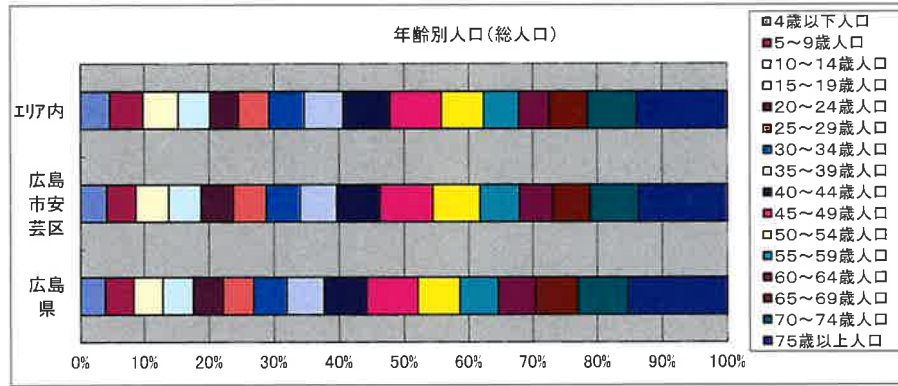


# かかる小地域

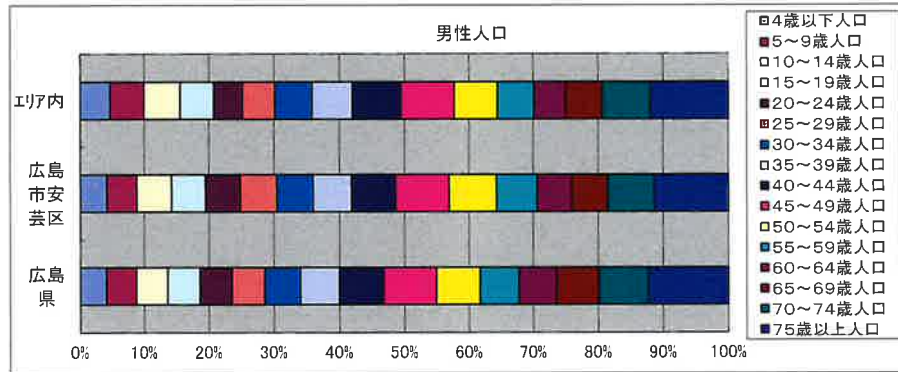


◆人口・世帯数はみどり坂周辺が多い。

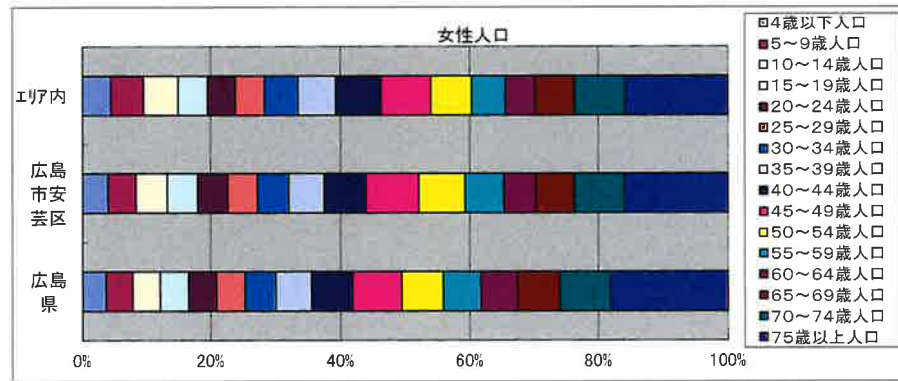
# 年齢別人口



データ名	1次エリア	2次エリア	3次エリア	広島市安芸区	広島県
総人口	17,195	48,979		77,103	2,799,702
4歳以下人口	604	2,196		3,105	105,103
5～9歳人口	597	2,566		3,526	121,639
10～14歳人口	609	2,669		3,934	125,936
15～19歳人口	670	2,389		3,837	128,376
20～24歳人口	869	2,142		3,846	127,079
25～29歳人口	819	2,294		3,914	128,946
30～34歳人口	844	2,650		3,987	140,529
35～39歳人口	853	2,909		4,324	156,431
40～44歳人口	1,017	3,515		5,087	179,628
45～49歳人口	1,301	3,896		6,323	214,946
50～54歳人口	1,141	3,188		5,610	181,003
55～59歳人口	1,024	2,671		4,762	163,281
60～64歳人口	958	2,342		4,004	159,835
65～69歳人口	1,217	2,858		4,400	179,410
70～74歳人口	1,630	3,684		5,686	210,493
75歳以上人口	2,990	6,835		10,592	422,028



データ名	1次エリア	2次エリア	3次エリア	広島市安芸区	広島県
男性総人口	8,553	24,167		38,283	1,357,156
4歳以下人口	305	1,103		1,574	53,805
5～9歳人口	303	1,292		1,799	62,108
10～14歳人口	307	1,345		2,048	64,492
15～19歳人口	358	1,253		2,002	66,146
20～24歳人口	475	1,069		2,052	65,418
25～29歳人口	438	1,190		2,133	66,824
30～34歳人口	454	1,370		2,120	72,427
35～39歳人口	436	1,485		2,243	79,203
40～44歳人口	531	1,791		2,560	90,158
45～49歳人口	683	1,985		3,185	107,659
50～54歳人口	572	1,617		2,809	89,958
55～59歳人口	515	1,373		2,413	80,276
60～64歳人口	482	1,186		2,049	77,638
65～69歳人口	578	1,349		2,110	86,629
70～74歳人口	807	1,763		2,707	99,329
75歳以上人口	1,273	2,903		4,374	164,347

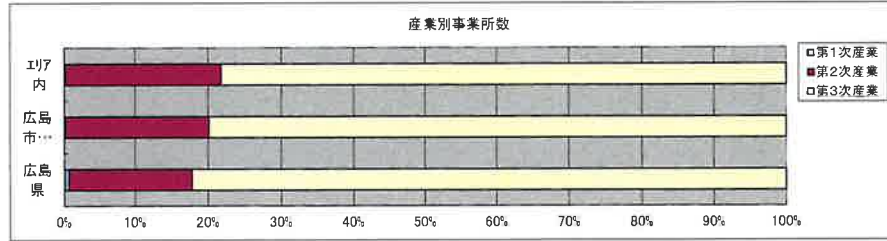


データ名	1次エリア	2次エリア	3次エリア	広島市安芸区	広島県
女性総人口	8,642	24,812		38,820	1,442,546
4歳以下人口	299	1,093		1,531	51,298
5～9歳人口	294	1,274		1,727	59,531
10～14歳人口	302	1,324		1,886	61,444
15～19歳人口	312	1,137		1,835	62,230
20～24歳人口	394	1,073		1,794	61,661
25～29歳人口	381	1,104		1,781	62,122
30～34歳人口	390	1,280		1,867	68,102
35～39歳人口	417	1,423		2,081	77,228
40～44歳人口	486	1,724		2,527	89,470
45～49歳人口	618	1,910		3,138	107,287
50～54歳人口	569	1,571		2,801	91,045
55～59歳人口	509	1,298		2,349	83,005
60～64歳人口	477	1,157		1,955	82,197
65～69歳人口	639	1,509		2,290	92,781
70～74歳人口	823	1,921		2,979	111,164
75歳以上人口	1,717	3,932		6,218	257,681

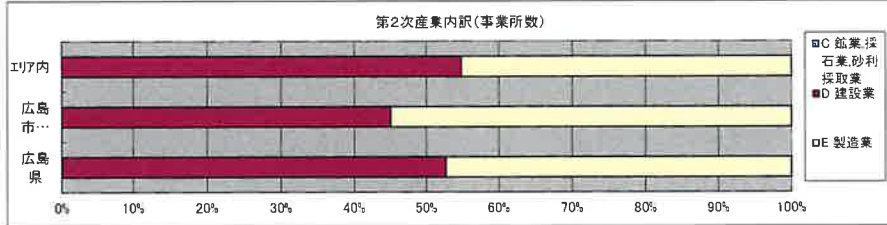
◆1次エリア(半径2.5キロ圏)では高齢化率が33%にも達するが、2次エリア(半径5キロ圏)では27.3%にまで減少する。



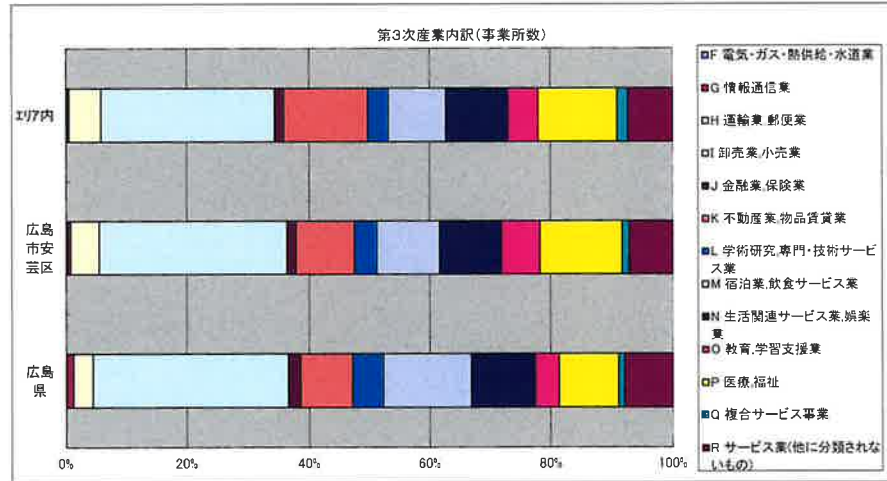
# 経済センサス



データ名	1次エリア	2次エリア	3次エリア	広島市安芸区	広島県
全産業事業所数 (S公務を除く)	400	1,055		1,916	127,057
第1次産業	0	1		3	816
第2次産業	67	228		382	21,761
第3次産業	332	825		1,531	104,480
全産業従業者数 (S公務を除く)	5,179	12,035		22,254	1,302,074
第1次産業	0	6		20	10,763
第2次産業	1,509	4,199		7,856	319,966
第3次産業	3,670	7,831		14,378	971,345

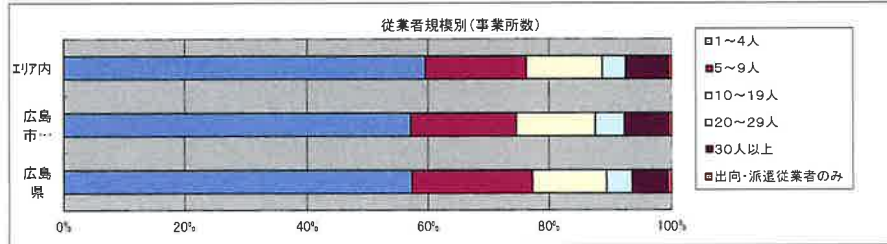


データ名	1次エリア	2次エリア	3次エリア	広島市安芸区	広島県
第2次産業内訳 (事業所数)					
C 鉱業・採石業・砂利採取業	0	0		0	19
D 建設業	33	125		172	11,440
E 製造業	34	103		210	10,302
第2次産業内訳 (従業者数)					
C 鉱業・採石業・砂利採取業	0	0		0	153
D 建設業	161	617		991	83,685
E 製造業	1,348	3,582		6,865	236,128



データ名	1次エリア	2次エリア	3次エリア	広島市安芸区	広島県
第3次産業内訳 (事業所数)					
F 電気・ガス・熱供給・水道業	0	1		4	105
G 情報通信業	1	3		8	1,188
H 運輸業・郵便業	15	45		74	3,502
I 卸売業・小売業	89	234		470	33,337
J 金融業・保険業	6	12		22	2,090
K 不動産業・物品賃貸業	40	114		147	8,954
L 学術研究・専門・技術サービス業	11	29		58	5,392
M 宿泊業・飲食サービス業	31	79		160	15,298
N 生活関連サービス業・娯楽業	34	85		157	10,987
O 教育・学習支援業	21	41		97	4,136
P 医療・福祉	55	107		207	10,211
Q 複合サービス事業	4	14		18	997
R サービス業(他に分類されないもの)	25	61		109	8,283

データ名	1次エリア	2次エリア	3次エリア	広島市安芸区	広島県
第3次産業内訳 (従業者数)					
F 電気・ガス・熱供給・水道業	6	26		100	5,953
G 情報通信業	1	5		26	22,917
H 運輸業・郵便業	379	770		1,881	76,509
I 卸売業・小売業	949	2,343		4,347	274,069
J 金融業・保険業	36	64		208	29,237
K 不動産業・物品賃貸業	84	196		376	31,482
L 学術研究・専門・技術サービス業	69	119		621	36,546
M 宿泊業・飲食サービス業	159	493		849	108,229
N 生活関連サービス業・娯楽業	118	346		602	50,473
O 教育・学習支援業	288	562		675	39,902
P 医療・福祉	1,309	2,252		3,519	181,720
Q 複合サービス事業	35	106		139	13,815
R サービス業(他に分類されないもの)	237	549		1,035	100,493



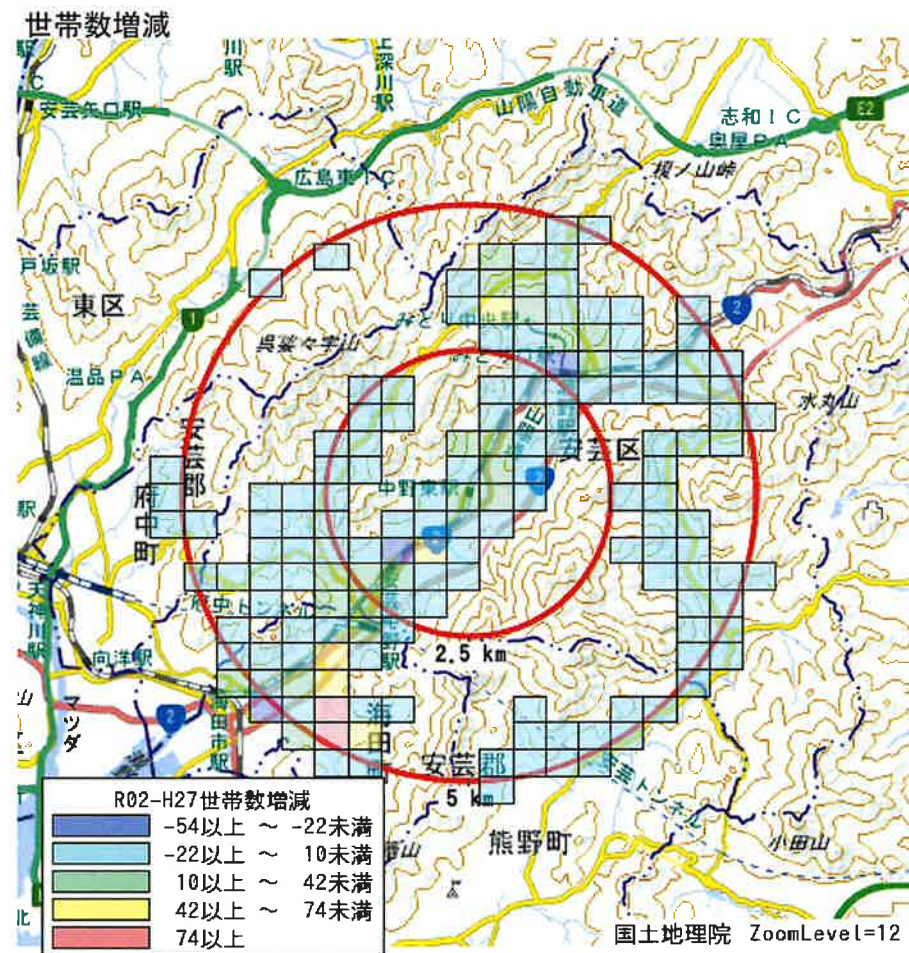
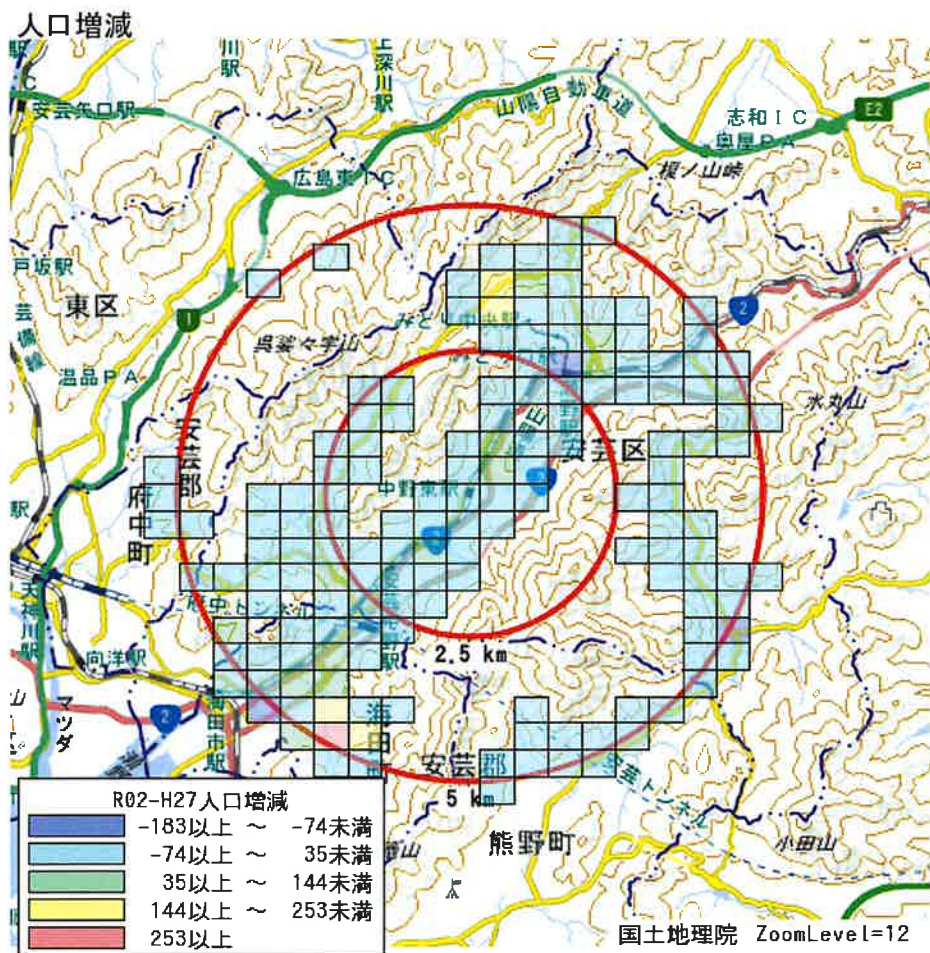
データ名	1次エリア	2次エリア	3次エリア	広島市安芸区	広島県
従業者規模別 (事業所数)					
1~4人	235	629		1,092	72,760
5~9人	69	177		338	25,389
10~19人	49	132		248	15,459
20~29人	14	40		90	5,272
30人以上	32	74		139	7,379
出向・派遣従業者のみ	2	5		9	768

データ名	1次エリア	2次エリア	3次エリア	広島市安芸区	広島県
従業者規模別 (従業者数)					
1~4人	492	1,298		2,346	155,771
5~9人	459	1,168		2,272	166,631
10~19人	664	1,800		3,377	208,847
20~29人	332	944		2,132	125,052
30人以上	3,233	6,825		12,127	645,773

◆第1次産業は殆ど見られなく、第3次産業が8割程度を占める。

平成28年経済センサス-活動調査





◆人口、世帯数共に地域全体が減少。安芸地区に比べては緩やかな減少。



## ④-3. 矢野地区



### ◆コメント

総務省統計局の提供する地理情報システム、jSTAT MAP (ジェイスタットマップ) を活用し、矢野地区内の様子を紹介する。

### 調査地点

広島市安芸区矢野4丁目

緯度34.451 経度132.534

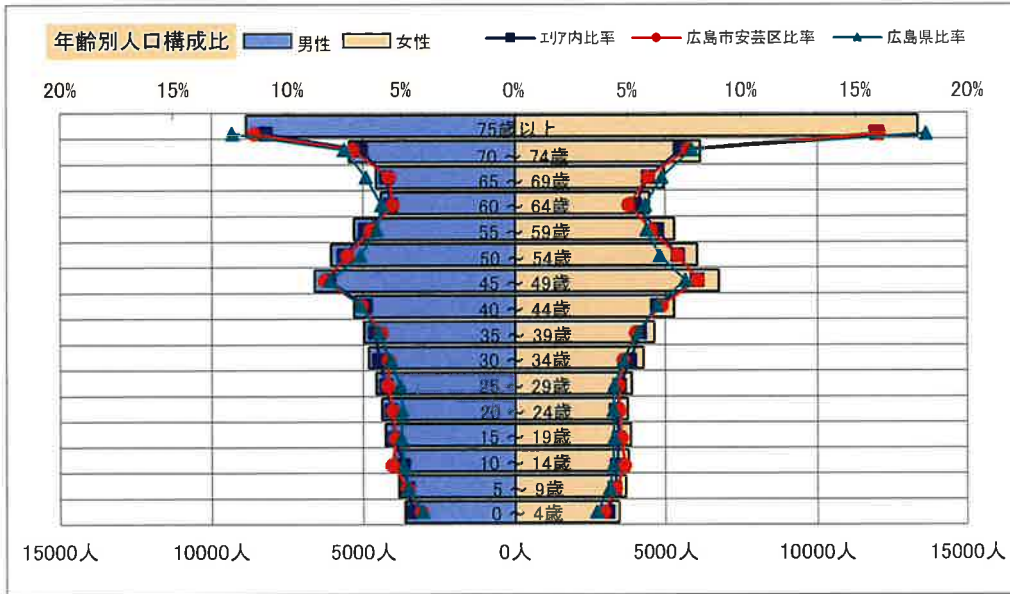
1次エリア (内円) 中心から半径2.5km圏

2次エリア (外円) 中心から半径5km圏

※次頁以降に出てくるグラフは2次エリアの数値から作成されたものである。

# 基本分析

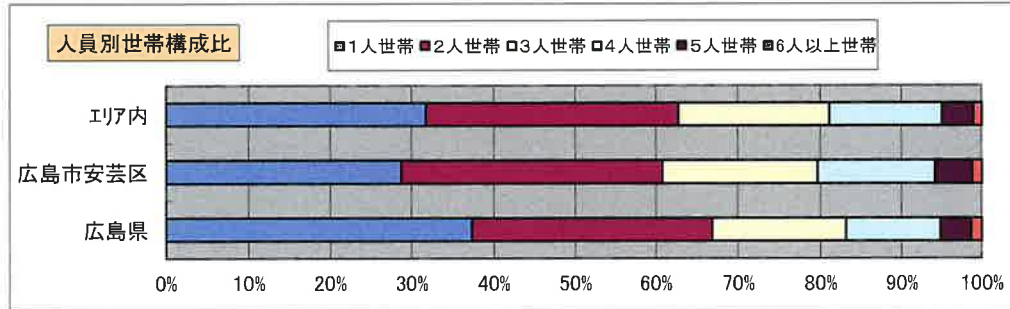
調査地点 広島県広島市安芸区矢野西四丁目 エリア範囲 1次:半径2.5km 2次:半径5km



データ名	人口				
	1次エリア	2次エリア	3次エリア	広島市安芸区	広島県
人口総数	60,122	167,403		77,103	2,799,702
男人口	29,742	82,681		38,283	1,357,156
女人口	30,379	84,721		38,820	1,442,546

75歳以上	7,035	22,197		10,592	422,028
70-74	3,736	11,605		5,686	210,493
65-69	3,146	9,511		4,400	179,410
60-64	3,062	8,867		4,004	159,835
55-59	3,813	10,600		4,762	163,281
50-54	4,480	12,113		5,610	181,003
45-49	5,077	13,352		6,323	214,946
40-44	3,810	10,587		5,087	179,628
35-39	3,609	9,586		4,324	156,431
30-34	3,486	9,085		3,987	140,529
25-29	3,346	8,445		3,914	128,946
20-24	3,077	8,118		3,846	127,079
15-19	3,010	8,097		3,837	128,376
10-14	2,896	7,726		3,934	125,936
5-9	2,734	7,500		3,526	121,639
0-4	2,666	7,054		3,105	105,103

年少人口(0歳~14歳)	8,295	22,280		10,565	352,678
生産年齢人口(15歳~64歳)	36,771	98,848		45,694	1,580,054
老年人口(65歳以上)	13,917	43,313		20,678	811,931
15歳以上就業者数	29,413	81,157		37,220	1,318,328
後期高齢者数(75歳以上)	7,035	22,197		10,592	422,028

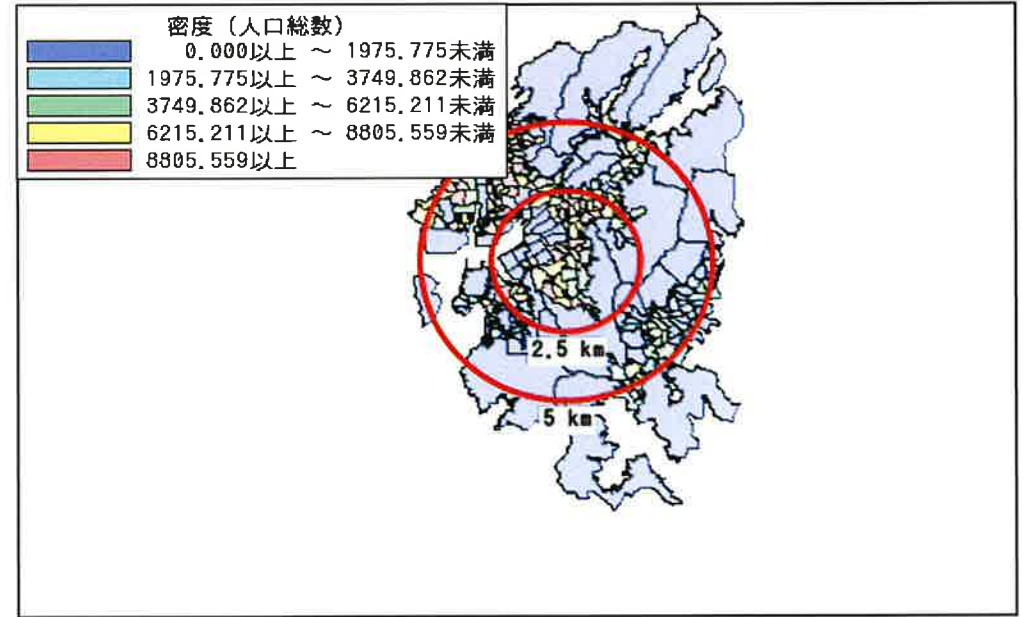
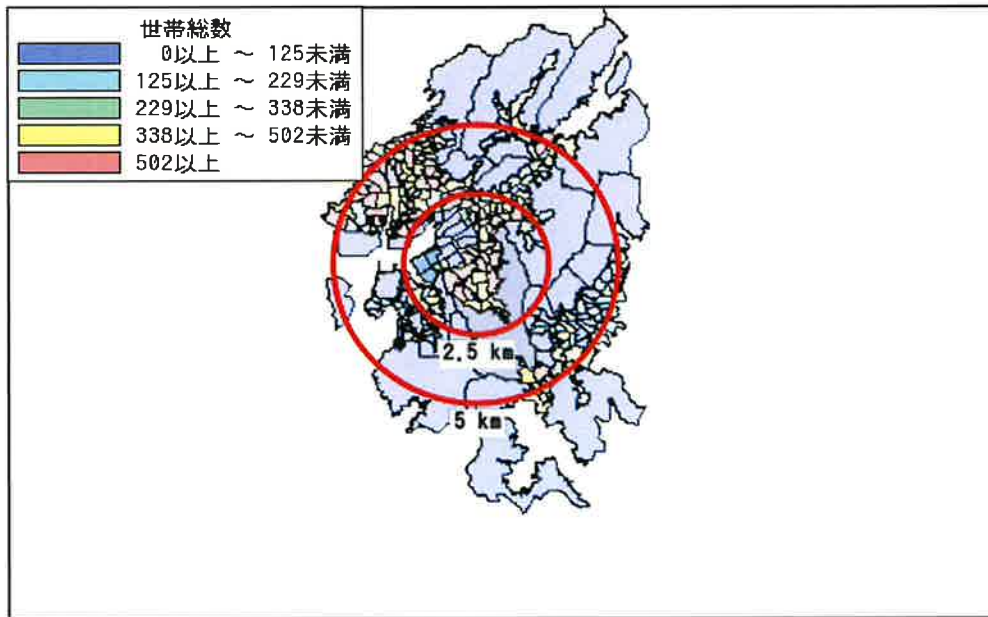
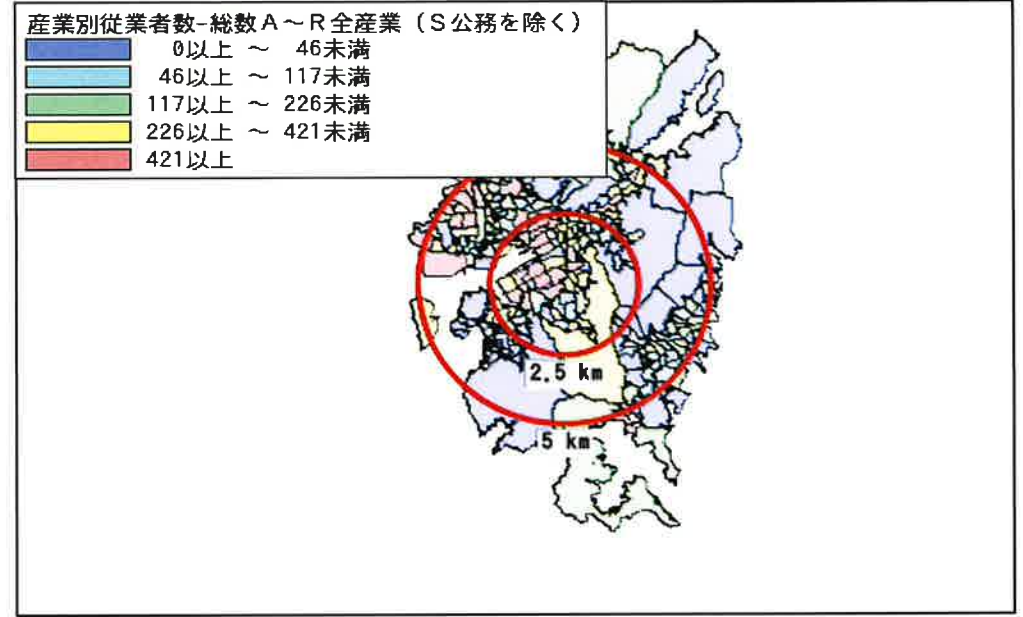
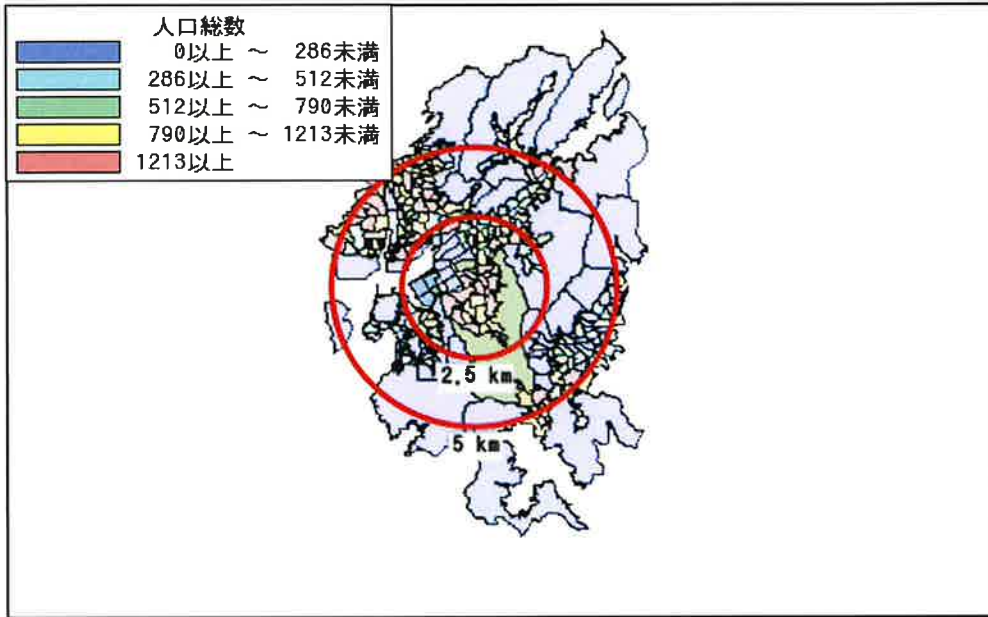


データ名	世帯数				
	1次エリア	2次エリア	3次エリア	広島市安芸区	広島県
一般世帯総数	25,031	70,369		31,409	1,241,204
単身世帯	7,988	22,314		9,028	462,961
2人以上世帯	17,043	48,055		22,381	778,243
核家族世帯	15,875	44,479		20,655	695,820
夫婦のみの世帯	5,606	16,375		7,644	272,306
夫婦と子供から成る世帯	7,875	21,434		9,998	314,235
6歳未満世帯員のいる世帯	2,407	6,348		2,819	96,730
65歳以上世帯員のいる世帯	8,952	27,860		12,930	514,736
持ち家世帯	14,725	44,348		21,328	749,593
民営借家世帯	7,571	19,567		7,876	373,113

◆年少人口比率(0~14才)が広島県よりもやや高い。

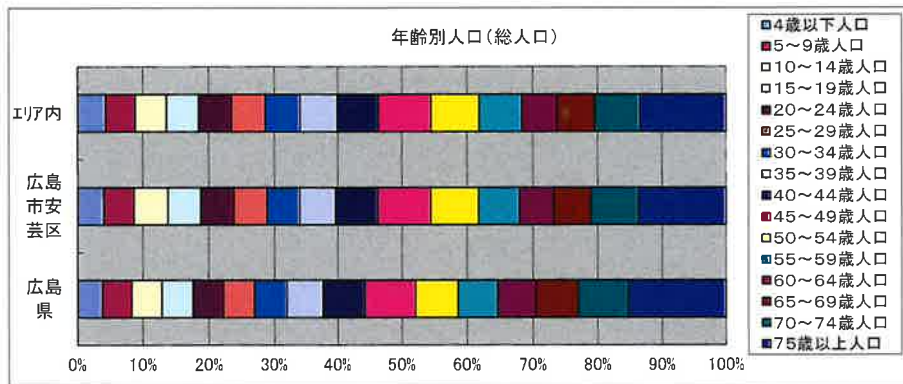


# かかる小地域

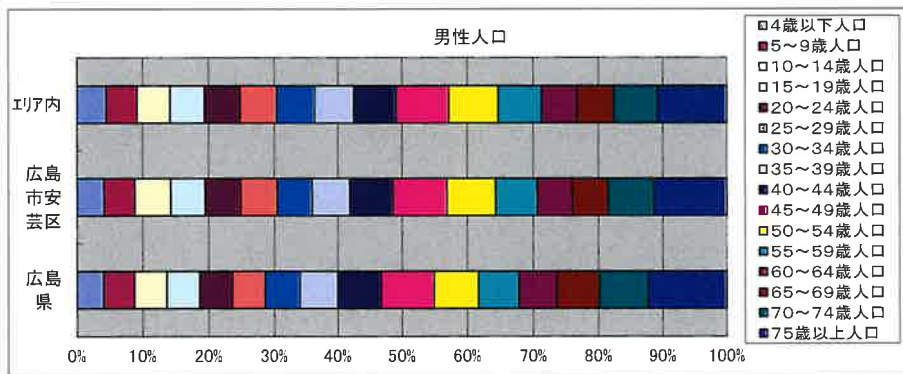


◆矢野ニュータウンなどの人口の多い地域もある。

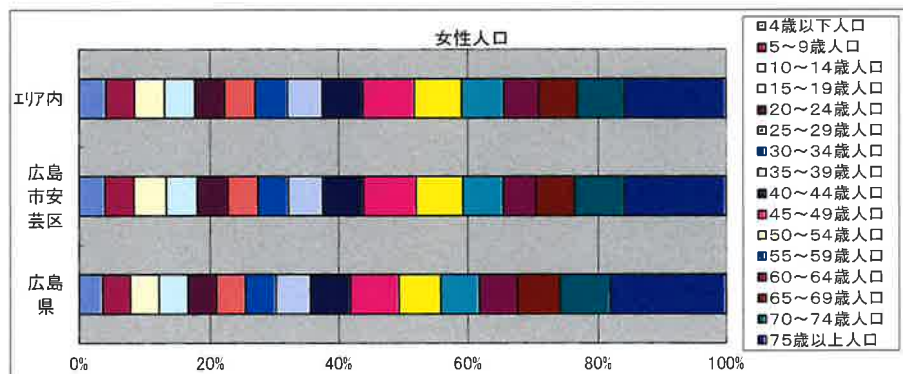
# 年齢別人口



階級名	1次エリア	2次エリア	3次エリア	広島市安芸区	広島県
総人口	60,122	167,403		77,103	2,799,702
年齢別人口 (総人口)	4歳以下人口	2,666	7,054	3,105	105,103
	5～9歳人口	2,734	7,500	3,526	121,639
	10～14歳人口	2,896	7,726	3,934	125,936
	15～19歳人口	3,010	8,097	3,837	128,376
	20～24歳人口	3,077	8,118	3,846	127,079
	25～29歳人口	3,346	8,445	3,914	128,946
	30～34歳人口	3,486	9,085	3,987	140,529
	35～39歳人口	3,609	9,586	4,324	156,431
	40～44歳人口	3,810	10,587	5,087	179,628
	45～49歳人口	5,077	13,352	6,323	214,946
	50～54歳人口	4,480	12,113	5,610	181,003
	55～59歳人口	3,813	10,600	4,762	163,281
	60～64歳人口	3,062	8,867	4,004	159,835
	65～69歳人口	3,146	9,511	4,400	179,410
	70～74歳人口	3,736	11,605	5,686	210,493
75歳以上人口	7,035	22,197	10,592	422,028	



階級名	1次エリア	2次エリア	3次エリア	広島市安芸区	広島県
男性総人口	29,742	82,681		38,283	1,357,156
年齢別人口 (男性人口)	4歳以下人口	1,358	3,611	1,574	53,805
	5～9歳人口	1,384	3,817	1,799	62,108
	10～14歳人口	1,532	3,955	2,048	64,492
	15～19歳人口	1,566	4,258	2,002	66,146
	20～24歳人口	1,563	4,380	2,052	65,418
	25～29歳人口	1,826	4,566	2,133	66,824
	30～34歳人口	1,852	4,818	2,120	72,427
	35～39歳人口	1,857	4,959	2,243	79,203
	40～44歳人口	1,904	5,296	2,560	90,158
	45～49歳人口	2,480	6,598	3,185	107,659
	50～54歳人口	2,240	6,061	2,809	89,958
	55～59歳人口	1,923	5,299	2,413	80,276
	60～64歳人口	1,558	4,401	2,049	77,638
	65～69歳人口	1,510	4,562	2,110	86,629
	70～74歳人口	1,747	5,460	2,707	99,329
75歳以上人口	2,757	8,861	4,374	164,347	

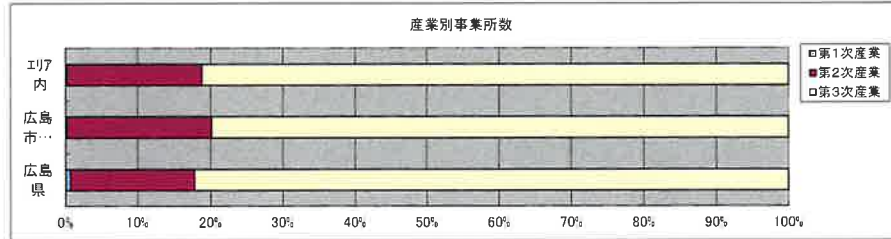


階級名	1次エリア	2次エリア	3次エリア	広島市安芸区	広島県
女性総人口	30,379	84,721		38,820	1,442,546
年齢別人口 (女性人口)	4歳以下人口	1,307	3,443	1,531	51,298
	5～9歳人口	1,349	3,683	1,727	59,531
	10～14歳人口	1,365	3,771	1,886	61,444
	15～19歳人口	1,444	3,839	1,835	62,230
	20～24歳人口	1,514	3,738	1,794	61,661
	25～29歳人口	1,520	3,878	1,781	62,122
	30～34歳人口	1,635	4,268	1,867	68,102
	35～39歳人口	1,752	4,626	2,081	77,228
	40～44歳人口	1,906	5,290	2,527	89,470
	45～49歳人口	2,597	6,754	3,138	107,287
	50～54歳人口	2,240	6,052	2,801	91,045
	55～59歳人口	1,891	5,301	2,349	83,005
	60～64歳人口	1,504	4,466	1,955	82,197
	65～69歳人口	1,636	4,949	2,290	92,781
	70～74歳人口	1,989	6,146	2,979	111,164
75歳以上人口	4,277	13,337	6,218	257,681	

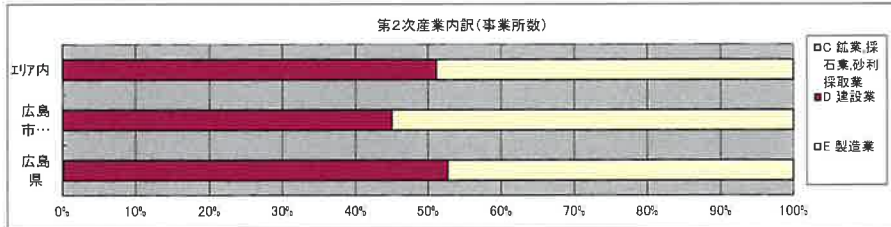
◆生産年齢人口比率(15～64才)が広島県に比べ高い。



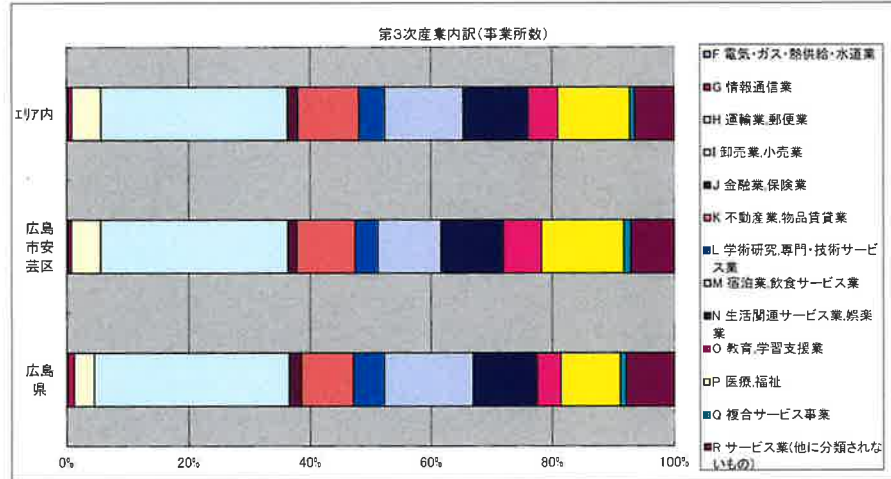
# 経済センサス



データ名	1次エリア	2次エリア	3次エリア	広島市安芸区	広島県
全産業事業所数 (S公務を除く)	2,111	5,128		1,916	127,057
第1次産業	4	8		3	816
第2次産業	319	954		382	21,761
第3次産業	1,787	4,167		1,531	104,480
全産業従業者数 (S公務を除く)	25,860	66,078		22,254	1,302,074
第1次産業	33	54		20	10,763
第2次産業	6,128	26,609		7,856	319,966
第3次産業	19,700	39,415		14,378	971,345

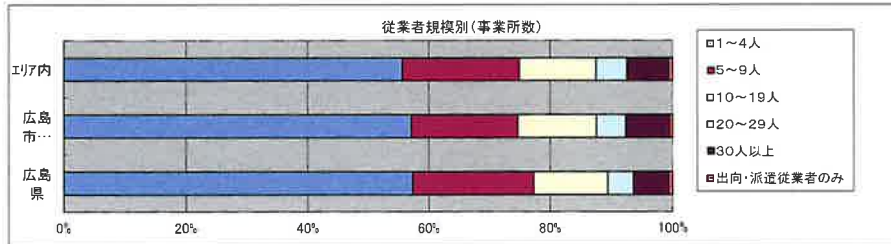


データ名	1次エリア	2次エリア	3次エリア	広島市安芸区	広島県
第2次産業内訳 (事業所数)					
C 鉱業、採石業、砂利採取業	0	0		0	19
D 建設業	126	468		172	11,440
E 製造業	193	466		210	10,302
第2次産業内訳 (従業者数)					
C 鉱業、採石業、砂利採取業	0	0		0	153
D 建設業	874	3,187		991	83,685
E 製造業	5,254	23,422		6,865	236,128



データ名	1次エリア	2次エリア	3次エリア	広島市安芸区	広島県
第3次産業内訳 (事業所数)					
F 電気・ガス・熱供給・水道業	5	12		4	105
G 情報通信業	7	23		8	1,188
H 運輸業、郵便業	119	202		74	3,502
I 卸売業、小売業	576	1,275		470	33,337
J 金融業、保険業	31	70		22	2,090
K 不動産業、物品賃貸業	167	418		147	8,954
L 学術研究、専門・技術サービス業	66	182		58	5,392
M 宿泊業、飲食サービス業	228	538		160	15,296
N 生活関連サービス業、娯楽業	174	445		157	10,987
O 教育、学習支援業	98	205		97	4,136
P 医療、福祉	212	492		207	10,211
Q 複合サービス事業	11	34		18	997
R サービス業(他に分類されないもの)	93	271		109	8,283

データ名	1次エリア	2次エリア	3次エリア	広島市安芸区	広島県
第3次産業内訳 (従業者数)					
F 電気・ガス・熱供給・水道業	78	199		100	5,953
G 情報通信業	37	106		26	22,917
H 運輸業、郵便業	3,790	5,334		1,881	76,509
I 卸売業、小売業	6,529	11,952		4,347	274,069
J 金融業、保険業	425	738		208	29,237
K 不動産業、物品賃貸業	497	1,182		376	31,482
L 学術研究、専門・技術サービス業	494	1,226		621	36,546
M 宿泊業、飲食サービス業	1,674	3,527		849	108,229
N 生活関連サービス業、娯楽業	912	1,873		602	50,473
O 教育、学習支援業	576	1,552		675	39,902
P 医療、福祉	3,175	8,136		3,519	181,720
Q 複合サービス事業	315	556		139	13,815
R サービス業(他に分類されないもの)	1,198	3,034		1,035	100,493

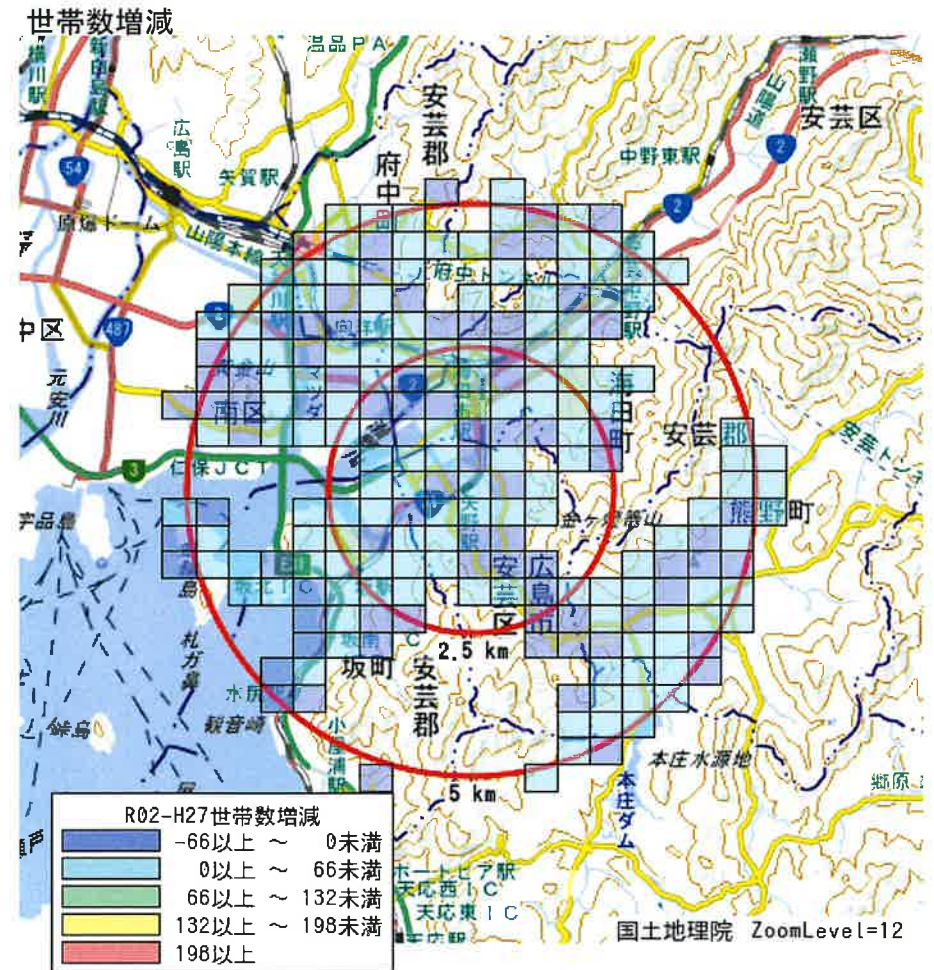
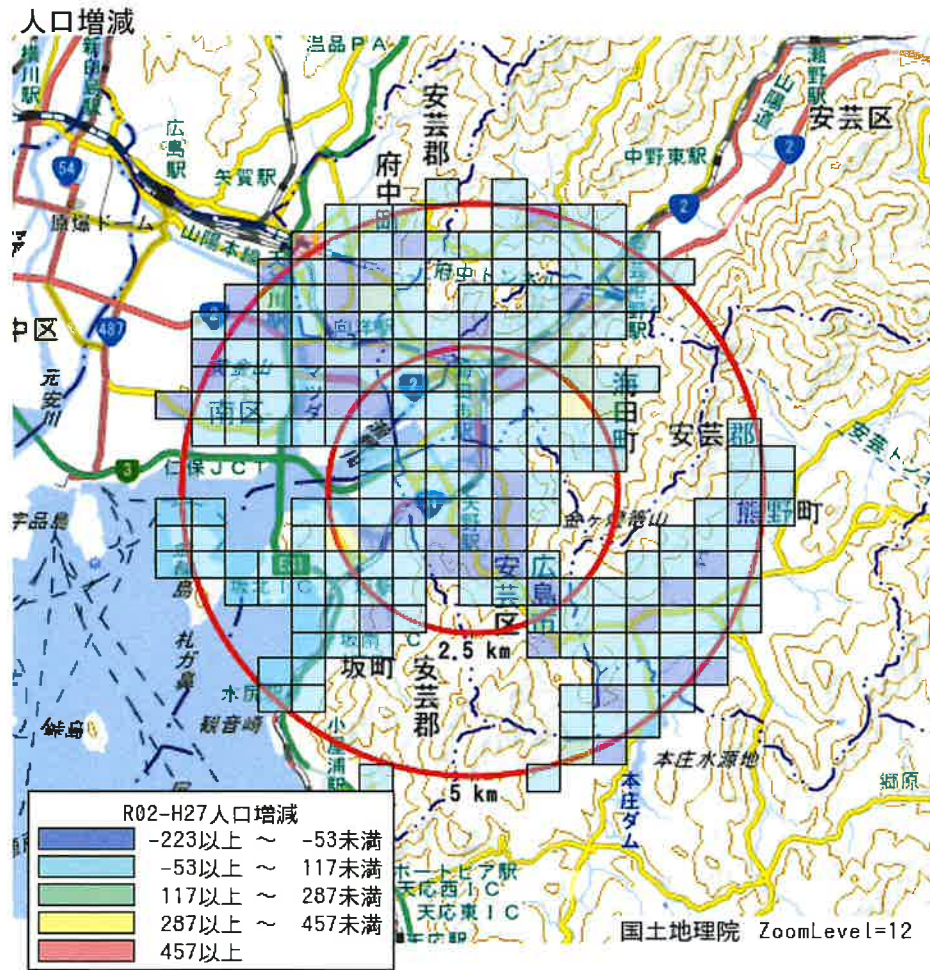


データ名	1次エリア	2次エリア	3次エリア	広島市安芸区	広島県
従業者規模別 (事業所数)					
1~4人	1,075	2,847		1,092	72,760
5~9人	414	991		338	25,389
10~19人	289	649		248	15,469
20~29人	134	256		90	5,272
30人以上	182	352		139	7,379
出向・派遣従業者のみ	17	33		9	785

データ名	1次エリア	2次エリア	3次エリア	広島市安芸区	広島県
従業者規模別 (従業者数)					
1~4人	2,344	6,106		2,346	155,771
5~9人	2,761	6,513		2,272	166,631
10~19人	3,951	8,943		3,377	208,847
20~29人	3,165	5,992		2,132	125,052
30人以上	13,639	38,524		12,127	645,773

◆第2次産業では建設業と製造業が拮抗している。





◆人口、世帯数共に地域全体が減少。安芸地区に比べては緩やかな減少。